3.	495476,48	2337343,74
4.	495463,96	2337343,06
5.	495462,96	2337343,01
6.	495458,98	2337342,77
7.	495458,52	2337350,76
8.	495437,81	2337348,83
9.	495439,54	2337333,42
10.	495439,03	2337328,02
11.	495439,68	2337325,88
12.	495439,23	2337321,38
13.	495436,86	2337315,06
14.	495462,74	2337311,20
15.	495476,06	2337310,10
16.	495477,12	2337310,12
17.	495477,52	2337310,24
18.	495479,09	2337310,24
19.	495479,39	2337316,29

13. ОЗР - охранная зона объекта культурного наследия местного (муниципального) значения "Городская усадьба, кон. XIX в.: торговая лавка; дом" (ул. Куйбышева, 184, 186).

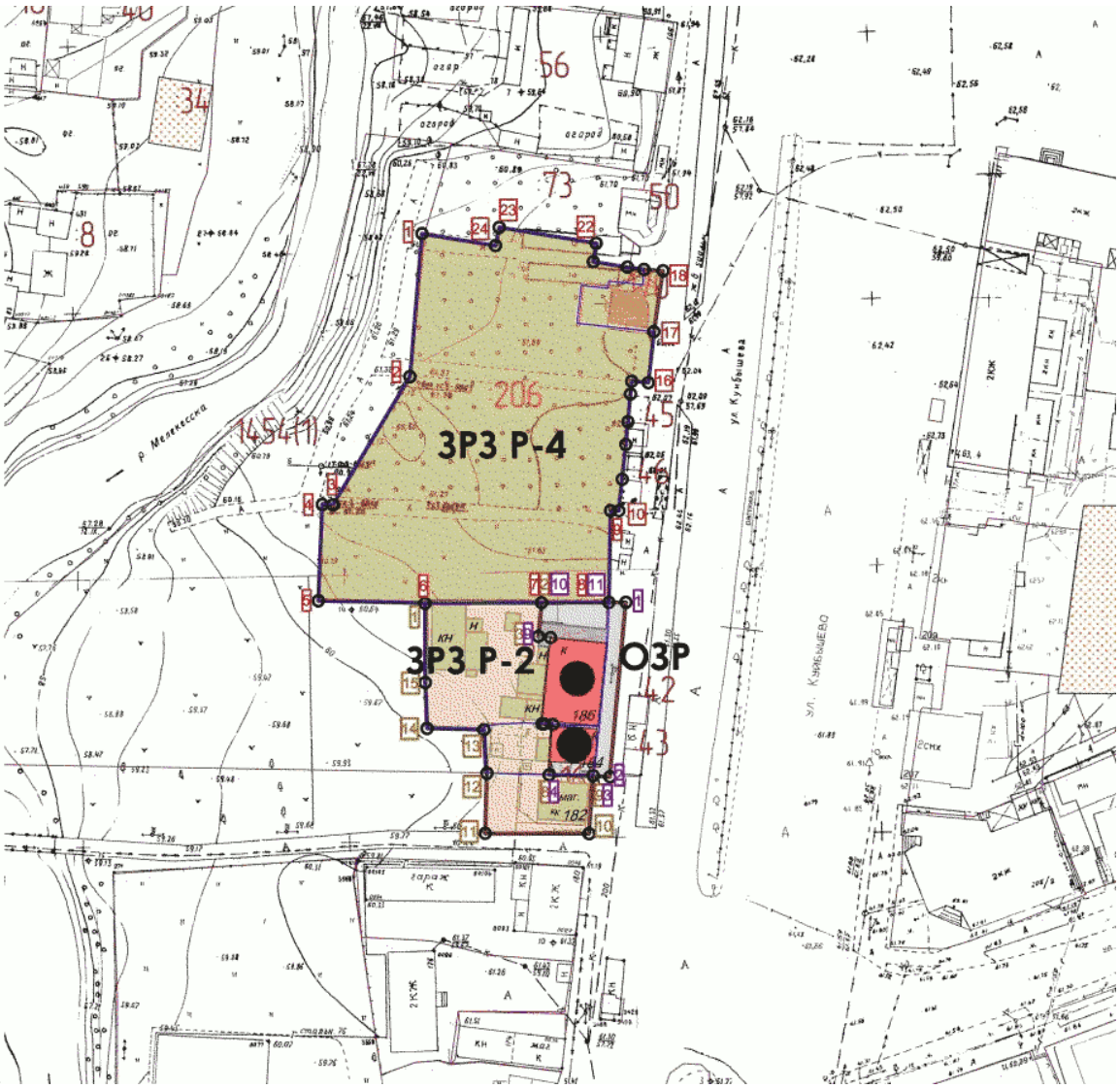

Граница охранной зоны проходит по внешней границе тротуара вдоль восточных кадастровых границ земельных участков домов N 184 и 186 по ул. Куйбышева (точки 1 - 2), далее поворачивает в западном направлении, пересекает тротуар и проходит до юго-восточного угла земельного участка дома N 184 по ул. Куйбышева (точки 2 - 3), далее проходит в западном направлении по южной кадастровой границе земельного участка дома N 184 по ул. Куйбышева вдоль южного фасада указанного дома (точки 3 - 4), далее поворачивает в северном направлении и проходит вглубь участка по западному фасаду дома N 184 по ул. Куйбышева до южной кадастровой границы земельного участка дома N 186 по ул. Куйбышева (точки 4 - 5), далее поворачивает в западном направлении и проходит по южной кадастровой границе земельного участка дома N 186 по ул. Куйбышева вдоль южного фасада указанного дома (точки 5 - 7), далее поворачивает в северном направлении и проходит вглубь участка по западному фасаду дома N 186 по ул. Куйбышева (точки 7 - 8), далее поворачивает в западном направлении и проходит по стене пристроя, расположенного с северной стороны фасада дома N 186 по ул. Куйбышева (точки 8 - 9), далее поворачивает в северном направлении и проходит вдоль стены пристроя до северной кадастровой границы земельного участка дома N 186 по ул. Куйбышева (точки 9 - 10), далее поворачивает в восточном направлении и проходит по северной кадастровой границе земельного участка дома N 186 по ул. Куйбышева вдоль северного фасада указанного дома (точки 10 - 11), далее проходит в восточном направлении, пересекает тротуар (точки 11 - 1).

Обозначение (номер) характерной точки	Координаты характерных точек в местной системе координат (МСК-73)

	X	Y
1.	495525,76	2337360,16
2.	495493,11	2337357,17
3.	495493,28	2337354,06
4.	495493,47	2337345,79
5.	495502,95	2337346,35
6.	495503,01	2337344,86
7.	495503,03	2337344,42
8.	495519,16	2337346,04
9.	495519,40	2337343,75
10.	495525,70	2337344,35
11.	495525,75	2337356,98

ЗРЗ Р-2 - зона регулирования застройки и хозяйственной деятельности объектов культурного наследия регионального или местного (муниципального) значения. Участок ул. Куйбышева в границах домов N 182 - 186.

Граница зоны проходит по северной кадастровой границе земельного участка дома N 186 по ул. Куйбышева до северо-западного угла ОЗР - охранной зоны объекта культурного наследия местного (муниципального) значения "Городская усадьба, кон. XIX в.: торговая лавка; дом" (Ульяновская область, г. Димитровград, ул. Куйбышева, 184, 186) (точки 1 - 2), далее проходит по западной и южной границе ОЗР - охранной зоны объекта культурного наследия местного (муниципального) значения "Городская усадьба, кон. XIX в.: торговая лавка; дом" (Ульяновская область, г. Димитровград, ул. Куйбышева, 184, 186) до внутренней стороны тротуара (точки 2 - 9), далее поворачивает в южном направлении и проходит по внутренней границе тротуара вдоль восточного фасада дома N 182 по ул. Куйбышева до асфальтированной внутриквартальной дороги (точки 9 - 10), далее поворачивает в западном направлении и проходит по границе асфальтированной внутриквартальной дороги вдоль южного фасада дома N 182 по ул. Куйбышева до створа с юго-западным углом земельного участка дома N 184 по ул. Куйбышева (точки 10 - 11), далее поворачивает в северном направлении и доходит до юго-западного угла земельного участка дома N 184 по ул. Куйбышева (точки 11 - 12), далее проходит в северном направлении по западной кадастровой границе земельного участка дома N 184 по ул. Куйбышева (точки 12 - 13), далее поворачивает в западном направлении и проходит по южной кадастровой границе земельного участка дома N 186 по ул. Куйбышева, затем - по западной кадастровой границе земельного участка дома N 186 по ул. Куйбышева (точки 13 - 15 - 1).

Обозначение (номер) характерной точки	Координаты характерных точек в местной системе координат (МСК-73)	
	X	Y
1.	495525,60	2337322,46
2.	495525,70	2337344,35

3.	495519,40	2337343,75
4.	495519,16	2337346,04
5.	495503,03	2337344,42
6.	495503,01	2337344,86
7.	495502,95	2337346,35
8.	495493,47	2337345,79
9.	495493,28	2337354,06
10.	495482,46	2337353,25
11.	495482,52	2337333,78
12.	495493,75	2337334,07
13.	495501,89	2337333,52
14.	495502,17	2337322,87
15.	495510,75	2337322,53

ЗРЗ Р-4 - зона регулирования застройки и хозяйственной деятельности объектов культурного наследия регионального или местного (муниципального) значения. Участок ул. Куйбышева в границах домов N 188 и 196а.

Граница зоны проходит по западной и южной кадастровым границам земельного участка дома N 188 по ул. Куйбышева (точки 1 - 8), далее поворачивает в северном направлении и проходит по восточной кадастровой границе земельного участка дома N 188 по ул. Куйбышева до юго-восточного угла земельного участка дома N 196а по ул. Куйбышева (точки 8 - 17), далее проходит в северном направлении по восточной границе земельного участка дома N 196а по ул. Куйбышева (точки 17 - 18), далее поворачивает в западном направлении и проходит по северной границе земельного участка дома N 196а по ул. Куйбышева (точки 18 - 19), далее проходит в западном направлении по северной кадастровой границе земельного участка дома N 188 по ул. Куйбышева (точки 19 - 24 - 1).

Обозначение (номер) характерной точки	Координаты характерных точек в местной системе координат (МСК-73)	
	X	Y
1.	495594.78	2337321.91
2.	495568.02	2337319.66
3.	495544.03	2337305.21
4.	495544.07	2337303.20
5.	495526.07	2337302.45
6.	495525.60	2337322.46

7.	495525.75	2337356.98
8.	495542.92	2337357.30
9.	495542.90	2337358.86
10.	495544.57	2337359.01
11.	495548.80	2337359.47
12.	495555.30	2337360.14
13.	495559.56	2337360.54
14.	495564.76	2337361.03
15.	495567.17	2337361.25
16.	495566.88	2337364.38
17.	495576.43	2337365.42
18.	495587,82	2337367,12
19.	495588.08	2337363.56
20.	495588.50	2337360.46
21.	495589.55	2337354.04
22.	495593.00	2337354.60
23.	495595.96	2337336.40
24.	495592.53	2337335.72

14. ОЗР - охранная зона объекта культурного наследия местного (муниципального) значения "Дом Курочкина", нач. XX в. (ул. Куйбышева, 196).

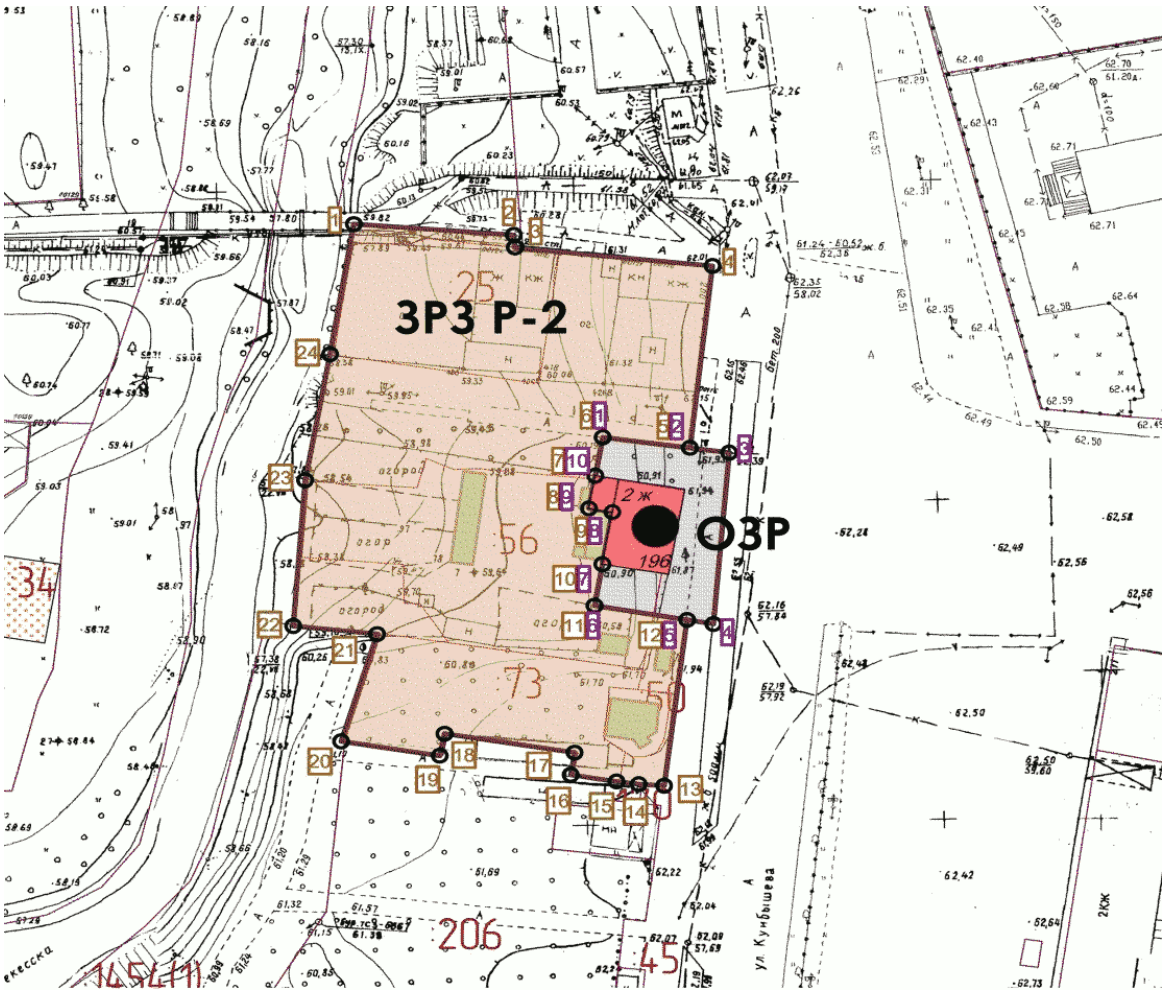

Граница охранной зоны проходит на расстоянии около 1 м от северного фасада объекта культурного наследия местного (муниципального) значения "Дом Курочкина", нач. XX в. (Ульяновская область, г. Димитровград, ул. Куйбышева, 196) (точки 1 - 2), далее проходит в восточном направлении, пересекает тротуар (точки 2 - 3), далее поворачивает в южном направлении проходит по внешней стороне тротуара вдоль восточного фасада дома N 196 по ул. Куйбышева на протяжении около 26,87 м (точки 3 - 4), далее поворачивает в северном направлении, пересекает тротуар и проходит вдоль южного фасада дома N 196 по ул. Куйбышева (точки 4 - 6), далее поворачивает в северном направлении, проходит вглубь земельного участка до северо-западного угла дома N 196 по ул. Куйбышева (точки 6 - 7), далее идет вдоль западного фасада дома N 196 по ул. Куйбышева (точки 7 - 10), далее от северо-западного угла дома N 196 проходит в северном направлении на протяжении около 1 м (точки 10 - 1).

Обозначение (номер) характерной точки	Координаты характерных точек в местной системе координат (МСК-73)	
	X	Y
1	2	3
1.	495642,29	2337358,52
2.	495640,65	2337370,73
3.	495639,89	2337376,23
4.	495613,11	2337374,02

5.	495613,76	2337370,35
6.	495615,98	2337357,38
7.	495622,47	2337358,49
8.	495630,62	2337359,89
9.	495631,18	2337356,61
10.	495636,28	2337357,49

ЗРЗ Р-2 - зона регулирования застройки и хозяйственной деятельности объектов культурного наследия регионального или местного (муниципального) значения. Территория между северными границами земельных участков домов N 188 и 200 по ул. Куйбышева.

Граница зоны проходит по южной кадастровой границе земельного участка N 73:23:000000:1454/2 дома N 19 по ул. Мелекесской (точки 1 - 2), далее граница поворачивает в южном направлении и проходит на протяжении около 1,96 м (точки 2 - 3), далее поворачивает в восточном направлении и проходит до северо-восточного угла дома N 200 по ул. Куйбышева (точки 3 - 4), далее поворачивает в южном направлении и проходит по восточной границе земельного участка дома N 200 по ул. Куйбышева до границы ОЗР - охранной зоны объекта культурного наследия местного (муниципального) значения "Дом Курочкина", нач. XX в. (Ульяновская область, г. Димитровград, ул. Куйбышева, 196) (точки 4 - 5), далее проходит по северной, западной и восточной границам ОЗР - охранной зоны объекта культурного наследия местного (муниципального) значения "Дом Курочкина", нач. XX в. (Ульяновская область, г. Димитровград, ул. Куйбышева, 196), до внутреннего угла тротуара (точки 5 - 12), далее поворачивает в южном направлении и проходит по внутренней границе тротуара до северо-восточного угла земельного участка N 196а по ул. Куйбышева (точки 12 - 13), далее поворачивает в западном направлении и проходит по северной границе земельного участка дома N 196а по ул. Куйбышева (точки 13 - 14), далее проходит в западном направлении по северной кадастровой границе земельного участка дома N 188 по ул. Куйбышева (точки 14 - 20), далее поворачивает в северном направлении и проходит по кадастровым границам земельного участка N 73:23:000000:1454/1 дома N 19 по ул. Мелекесской (точки 20 - 22), далее проходит в северном направлении до северной кадастровой границы земельного участка N 73:23:000000:1454/1.

Обозначение (номер) характерной точки	Координаты характерных точек в местной системе координат (МСК-73)	
	X	Y
1	2	3
1.	495675,61	2337323,69
2.	495673,92	2337346,09
3.	495671,97	2337346,25
4.	495669,07	2337373,91
5.	495640,65	2337370,73
6.	495642,29	2337358,52

7.	495636,28	2337357,49
8.	495631,18	2337356,61
9.	495630,62	2337359,89
10.	495622,47	2337358,49
11.	495615,98	2337357,38
12.	495613,76	2337370,35
13.	495587,82	2337367,12
14.	495588.08	2337363.56
15.	495588.50	2337360.46
16.	495589.55	2337354.04
17.	495593.00	2337354.60
18.	495595.96	2337336.40
19.	495592.53	2337335.72
20.	495594.78	2337321.91
21.	495611,54	2337326,95
22.	495612,80	2337315,21
23.	495635,58	2337316,87
24.	495655,26	2337320,38

15. ОЗР - охранная зона объекта культурного наследия местного (муниципального) значения "Дом городской", нач. XX в. (ул. Куйбышева, 207).

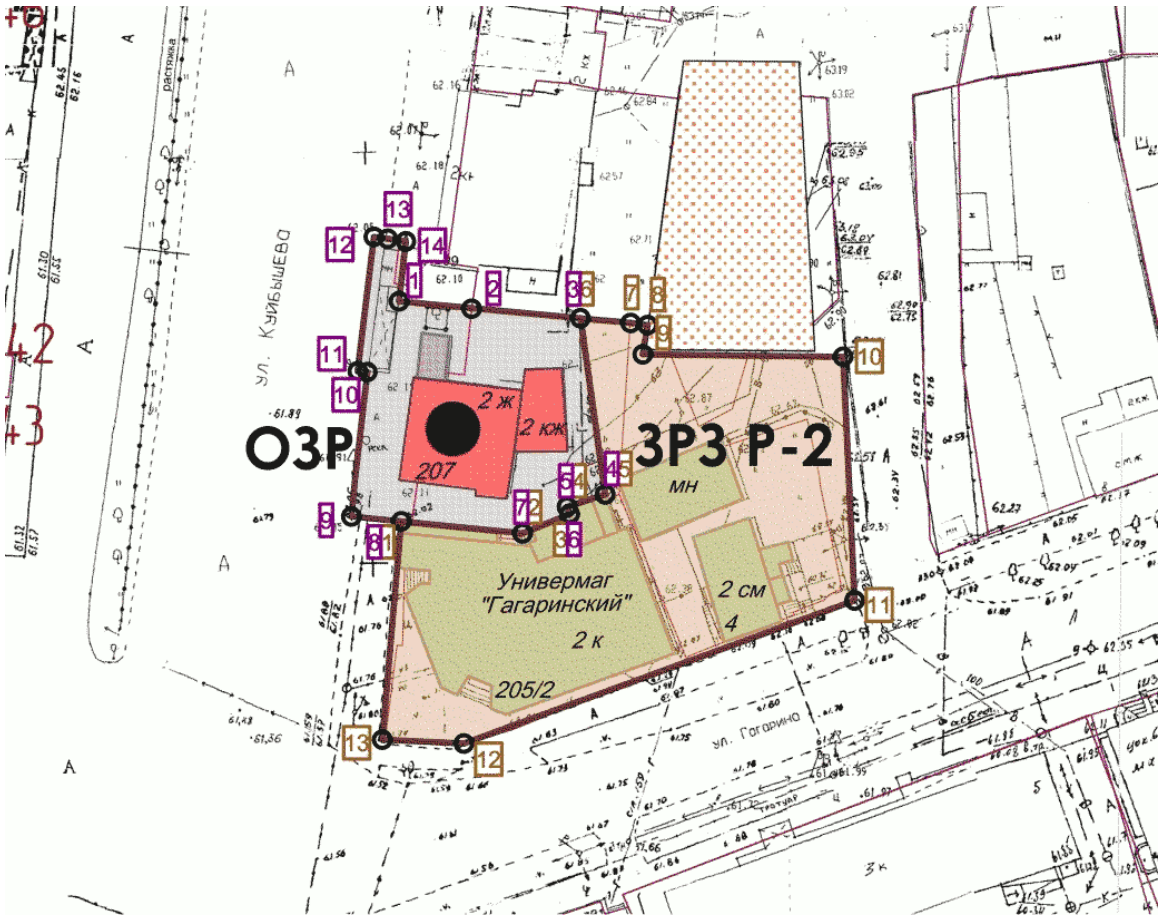

Граница охранной зоны, пересекая тротуар, проходит на протяжении около 9,12 м от северного фасада объекта культурного наследия местного (муниципального) значения "Дом городской", нач. XX в. (Ульяновская область, г. Димитровград, ул. Куйбышева, 207) (точки 1 - 2), далее проходит в восточном направлении, совпадая с южной кадастровой границей дома N 209 по ул. Куйбышева (точки 2 - 3), далее поворачивает в южном направлении и проходит вдоль восточного фасада дома N 207 по ул. Куйбышева на протяжении около 3,07 - 3,77 м, доходит до северного угла дома N 205/2 по ул. Куйбышева (точки 3 - 4), далее поворачивает в западном направлении и проходит по границе северных стен пристроев к дому N 205/2 по ул. Куйбышева (точки 4 - 8), далее проходит в западном направлении, пересекает тротуар (точки 8 - 9), далее поворачивает в северном направлении и проходит по линии бордюра, разделяющего тротуар и проезжую часть, вдоль западного фасада дома N 207 по ул. Куйбышева и остановки общественного транспорта, огибая ее (точки 9 - 14 - 1).

Обозначение (номер) характерной точки	Координаты характерных точек в местной системе координат (МСК-73)	
	X	Y
1.	495515,37	2337411,67
2.	495514,45	2337420,51
3.	495513,30	2337433,77
4.	495491,86	2337436,78
5.	495490,35	2337432,13

6.	495489,48	2337432,45
7.	495487,13	2337426,71
8.	495488,58	2337411,93
9.	495489,17	2337405,86
10.	495506,75	2337407,80
11.	495506,85	2337406,63
12.	495523,21	2337408,60
13.	495522,97	2337410,28
14.	495522,66	2337412,50

ЗРЗ Р-2 - зона регулирования застройки и хозяйственной деятельности объектов культурного наследия регионального или местного (муниципального) значения. Участок в границах дома N 205/2 по ул. Куйбышева и дома N 4 по ул. Гагарина.

Граница зоны проходит в восточном направлении от северо-западного угла дома N 205/2 по ул. Куйбышева по южной, затем по восточной границе ОЗР - охранной зоны объекта культурного наследия местного (муниципального) значения "Дом городской", нач. XX в. (Ульяновская область, г. Димитровград, ул. Куйбышева, 207) (точки 1 - 6), далее поворачивает в восточном направлении и проходит по южной кадастровой границе земельного участка дома N 209 по ул. Куйбышева (точки 6 - 8), далее огибает дом, расположенный на земельном участке, примыкающем с восточной стороны к земельному участку дома N 209 по ул. Куйбышева, по участку восточного фасада, затем по южному фасаду указанного дома и доходит до внутридворового проезда (точки 8 - 10), далее поворачивает в южном направлении и проходит по границе внутридворового проезда до внутренней стороны тротуара по ул. Гагарина (точки 10 - 11), далее поворачивает в юго-западном направлении и проходит по внутренней стороне тротуара по ул. Гагарина вдоль юго-восточных фасадов дома N 4 по ул. Гагарина и дома N 205/2 по ул. Куйбышева до юго-западного угла земельного участка дома N 205/2 по ул. Куйбышева (точки 11 - 13), далее поворачивает в северном направлении и проходит до юго-западного угла дома N 205/2 по ул. Куйбышева (точки 13 - 1).

Обозначение (номер) характерной точки	Координаты характерных точек в местной системе координат (МСК-73)	
	X	Y
1.	495488,58	2337411,93
2.	495487,13	2337426,71
3.	495489,48	2337432,45
4.	495490,35	2337432,13
5.	495491,86	2337436,78
6.	495513,30	2337433,77
7.	495512,73	2337439,88

8.	495512,47	2337441,95
9.	495508,91	2337441,35
10.	495508,61	2337465,76
11.	495478,96	2337467,16
12.	495461,55	2337419,56
13.	495462,01	2337409,62

16. ОЗР - охранная зона объекта культурного наследия регионального значения "Торговая лавка" (ул. Куйбышева, 209).

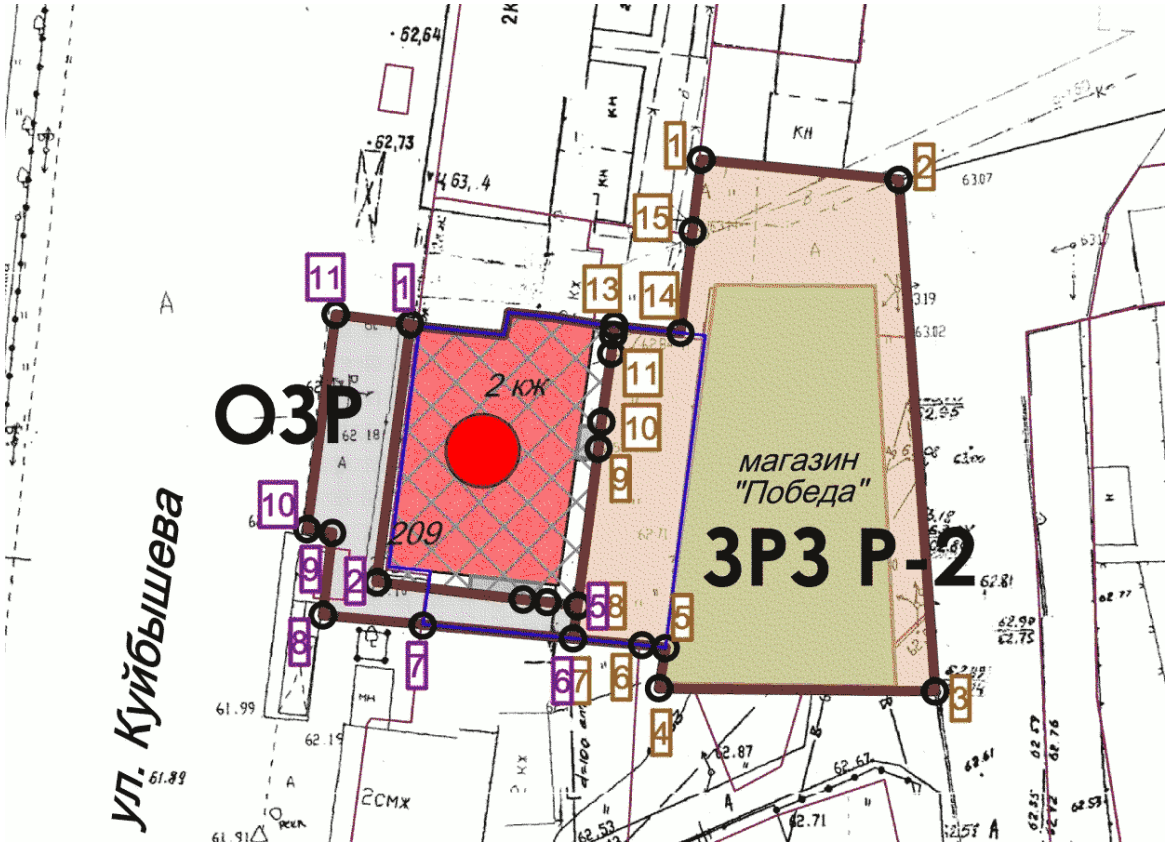

Граница охранной зоны проходит по западной и южной границам территории объекта культурного наследия регионального значения "Торговая лавка" (Ульяновская область, г. Димитровград, ул. Куйбышева, 209) (точки 1 - 5), далее поворачивает в южном направлении и проходит до пересечения с южной кадастровой границей земельного участка дома N 209 по ул. Куйбышева (точки 5 - 6), далее поворачивает в западном направлении и проходит до южной кадастровой границы земельного участка дома N 209 по ул. Куйбышева (точки 6 - 7), далее проходит в западном направлении, пересекая тротуар (точки 7 - 8), далее поворачивает в северном направлении и огибает павильон остановки общественного транспорта (точки 8 - 10), далее проходит в северном направлении по линии бордюра, разделяющего тротуар и проезжую часть, вдоль западного фасада дома N 209 по ул. Куйбышева (точки 10 - 11), далее поворачивает в восточном направлении, пересекает тротуар и доходит до северо-западного угла границы территории дома N 209 по ул. Куйбышева (точки 11 - 1).

Обозначение (номер)	Координаты характерных точек в местной системе координат (МСК-

характерной точки	73)	
	X	Y
1	2	3
1.	495541,13	2337419,41
2.	495518,26	2337416,46
3.	495516,76	2337429,37
4.	495516,53	2337431,49
5.	495516,20	2337434,17
6.	495513,30	2337433,77
7.	495514,45	2337420,51
8.	495515,37	2337411,67
9.	495522,66	2337412,50
10.	495522,97	2337410,28
11.	495541,99	2337412,80

ЗРЗ Р-2 - зона регулирования застройки и хозяйственной деятельности объектов культурного наследия регионального или местного (муниципального) значения. Участок восточнее дома N 209 по ул. Куйбышева.

Граница зоны проходит вдоль дома, расположенного на земельном участке, примыкающем с восточной стороны к земельному участку по ул. Куйбышева, 209, на протяжении около 10,5 - 9,56 м (точки 1 - 2), далее поворачивает в южном направлении и проходит по границе внутридворового проезда вдоль восточного фасада дома N 209 по ул. Куйбышева (точки 2 - 3), далее поворачивает в западном направлении и проходит вдоль южного фасада дома, расположенного на земельном участке, примыкающем с восточной стороны к земельному участку дома N 209 по ул. Куйбышева (точки 3 - 4), далее поворачивает в северном направлении и проходит до юго-восточного угла земельного участка дома N 209 по ул. Куйбышева (точки 4 - 5), далее поворачивает в западном направлении и проходит по южной кадастровой границе земельного участка дома N 209 по ул. Куйбышева до створа с юго-восточным углом границы территории объекта культурного наследия регионального значения "Торговая лавка" (Ульяновская область, г. Димитровград, ул. Куйбышева, 209) (точки 5 - 7), далее поворачивает в северном направлении и, доходя до границы территории дома N 209 по ул. Куйбышева, проходит по ее восточной границе (точки 7 - 13), далее поворачивает в восточном направлении и проходит по северной кадастровой границе земельного участка дома N 209 по ул. Куйбышева на протяжении около 5,8 м (точки 13 - 14), далее поворачивает в северном направлении и проходит до юго-восточного угла земельного участка дома N 211, лит. А, по ул. Куйбышева (точки 14 - 15), далее проходит в северном направлении по восточной кадастровой границе земельного участка дома N 211, лит. А, по ул. Куйбышева на протяжении около 6,37 м (точки 15 - 1).

Обозначение (номер) характерной точки	Координаты характерных точек в местной системе координат (МСК-73)

	X	Y
1	2	3
1.	495555,69	2337445,08
2.	495553,91	2337462,54
3.	495508,61	2337465,76
4.	495508,91	2337441,35
5.	495512,47	2337441,95
6.	495512,73	2337439,88
7.	495513,30	2337433,77
8.	495516,20	2337434,17
9.	495530,14	2337436,02
10.	495532,47	2337436,26
11.	495538,53	2337437,15
12.	495540,18	2337437,32
13.	495540,98	2337437,41
14.	495540,36	2337443,27
15.	495549,36	2337444,33

17. ОЗР - охранная зона объекта культурного наследия регионального значения "Доходный дом", кон. XIX в. (ул. Куйбышева, 211, лит. А).

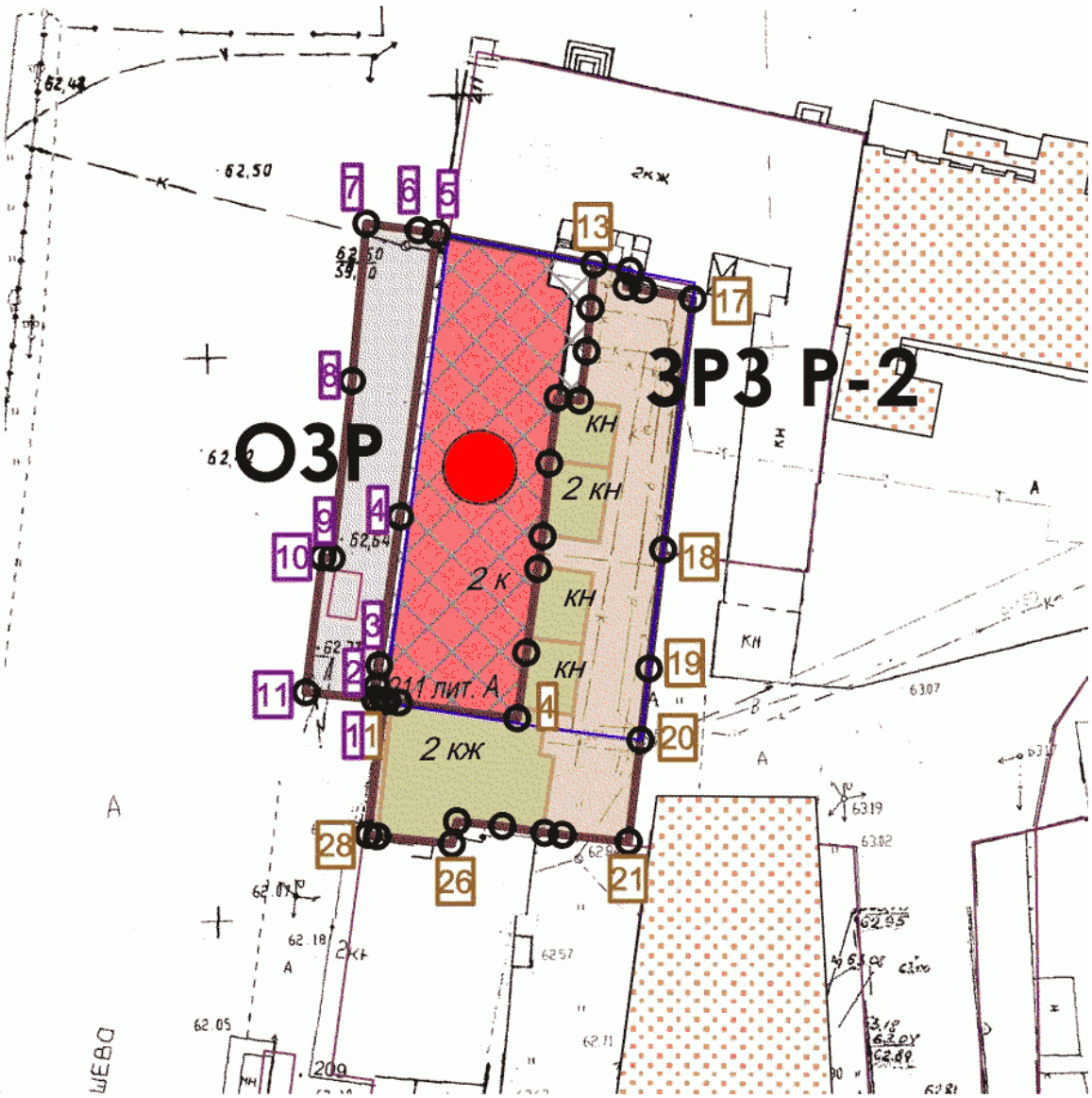

Граница охранной зоны проходит по западной границе территории объекта культурного наследия регионального значения "Доходный дом", кон. XIX в. (Ульяновская область, г. Димитровград, ул. Куйбышева, 211, лит. А) (точки 1 - 5), далее поворачивает в западном направлении и пересекает тротуар (точки 5 - 7), далее поворачивает в южном направлении и проходит по линии бордюра, разделяющего тротуар и проезжую часть, вдоль западного фасада дома N 211 по ул. Куйбышева (точки 7 - 11), далее поворачивает в восточном направлении, пересекает тротуар и доходит до юго-западного угла границы территории дома N 211 по ул. Куйбышева (точки 11 - 1).

Обозначение (номер) характерной точки	Координаты характерных точек в местной системе координат (МСК-73)	
	X	Y
1.	495552,97	2337420,84
2.	495554,04	2337420,99
3.	495555,99	2337421,24
4.	495569,16	2337423,08

5.	495594,21	2337426,29
6.	495594,51	2337424,72
7.	495595,13	2337420,09
8.	495581,19	2337418,83
9.	495565,48	2337417,04
10.	495565,57	2337416,21
11.	495553,59	2337414,74

ЗРЗ Р-2 - зона регулирования застройки и хозяйственной деятельности объектов культурного наследия регионального или местного (муниципального) значения. Участок ул. Куйбышева в границах домов N 209а и 211.

Граница зоны проходит по южной и восточной границам территории объекта культурного наследия регионального значения "Доходный дом", кон. XIX в. (Ульяновская область, г. Димитровград, ул. Куйбышева, 211, лит. А) (точки 1 - 13), далее поворачивает в восточном направлении и проходит по южной границе территории объекта культурного наследия регионального значения "Здание гостиницы", кон. XIX в. (Ульяновская область, г. Димитровград, ул. Куйбышева, 213), до восточной кадастровой границы земельного участка дома N 213 по ул. Куйбышева (точки 13 - 17), далее поворачивает в южном направлении и проходит по восточной кадастровой границе дома N 213 по ул. Куйбышева (точки 17 - 20), далее проходит в южном направлении до кадастровой границы земельного участка дома N 209 по ул. Куйбышева (точки 20 - 21), далее поворачивает в западном направлении и проходит по северной кадастровой границе земельного участка дома N 209 по ул. Куйбышева до северо-восточного угла границы территории объекта культурного наследия регионального значения "Торговая лавка" (Ульяновская область, г. Димитровград, ул. Куйбышева, 209) (точки 21 - 22), далее проходит в западном направлении по северной границе территории дома N 209 по ул. Куйбышева до северо-западного угла указанного дома (точки 22 - 28), далее поворачивает в северном направлении и проходит вдоль западного фасада дома N 209а по ул. Куйбышева до юго-западного угла дома N 211, лит. А, по ул. Куйбышева (точки 28 - 1).

Обозначение (номер) характерной точки	Координаты характерных точек в местной системе координат (МСК-73)	
	X	Y
1	2	3
1.	495552,86	2337421,67
2.	495552,83	2337421,93
3.	495552,69	2337422,98
4.	495551,28	2337433,43
5.	495557,11	2337434,23
6.	495564,53	2337435,26

7.	495567,41	2337435,66
8.	495573,88	2337436,25
9.	495579,69	2337436,99
10.	495579,43	2337438,97
11.	495583,81	2337439,57
12.	495587,64	2337439,90
13.	495591,54	2337440,24
14.	495590,94	2337443,37
15.	495589,52	2337443,08
16.	495589,25	2337444,57
17.	495588,44	2337448,95
18.	495566,22	2337446,32
19.	495555,69	2337445,08
20.	495549,36	2337444,33
21.	495540,36	2337443,27
22.	495540,98	2337437,41
23.	495541,14	2337435,84
24.	495541,74	2337432,12
25.	495542,15	2337428,10
26.	495540,17	2337427,66
27.	495540,84	2337421,05
28.	495540,98	2337420,24

18. ОЗР - охранная зона объекта культурного наследия регионального значения "Здание гостиницы", кон. XIX в. (ул. Куйбышева, 213).

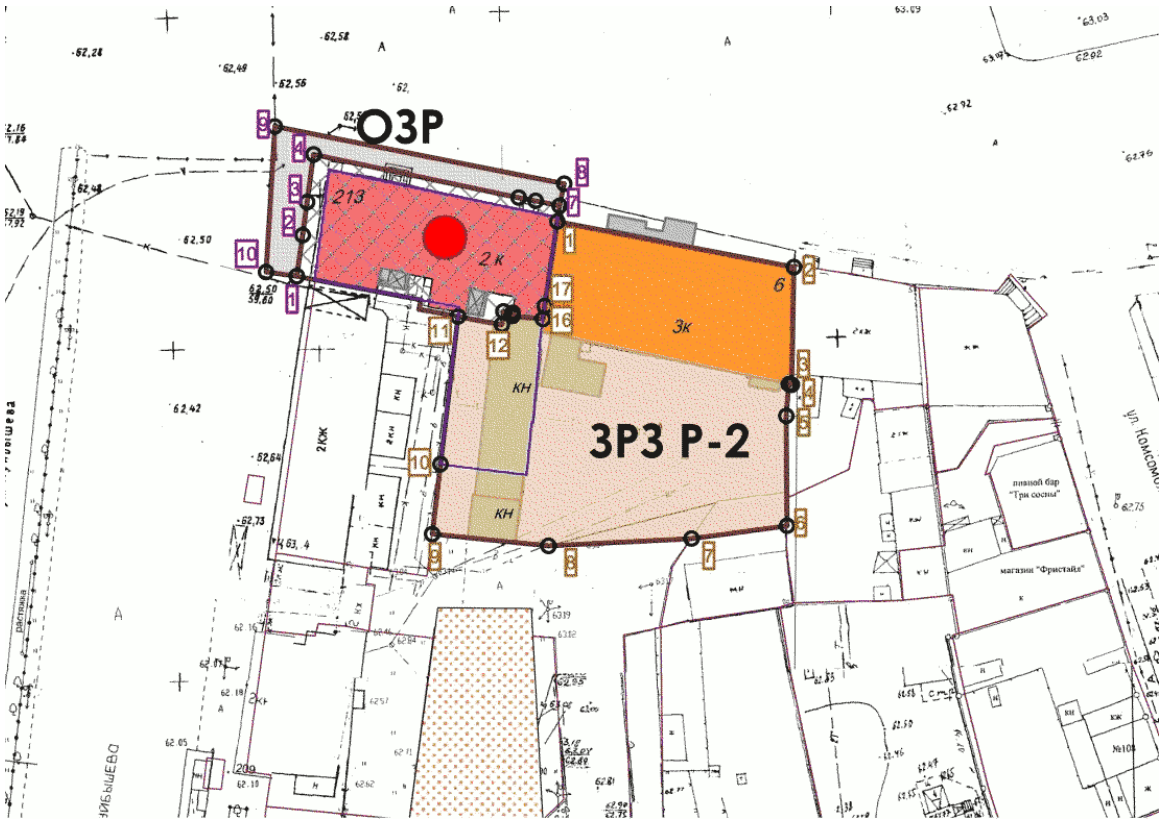

Граница охранной зоны проходит по западной и северной границам территории объекта культурного наследия регионального значения "Здание гостиницы", кон. XIX в. (Ульяновская область, г. Димитровград, ул. Куйбышева, 213) (точки 1 - 7), далее поворачивает в северном направлении и проходит на протяжении около 3,41 м (точки 7 - 8), далее поворачивает в западном направлении и проходит вдоль северной границы территории дома N 213 по ул. Куйбышева на протяжении около 3,14 м (точки 8 - 9), далее поворачивает в южном направлении и проходит по линии бордюра, разделяющего тротуар и проезжую часть, вдоль западного фасада дома N 213 по ул. Куйбышева (точки 9 - 10), далее поворачивает в восточном направлении, пересекает тротуар и проходит до юго-западного угла границы территории дома N 213 по ул. Куйбышева (точки 10 - 1).

Обозначение (номер) характерной точки	Координаты характерных точек в местной системе координат (МСК-73)	
	X	Y
1.	495594,51	2337424,72
2.	495600,68	2337425,60
3.	495605,67	2337426,27
4.	495612,83	2337427,24
5.	495606,34	2337458,06
6.	495605,85	2337460,61
7.	495605,09	2337464,21
8.	495608,43	2337464,91

9.	495617,05	2337421,42
10.	495595,13	2337420,09

ЗРЗ Р-2 - зона регулирования застройки и хозяйственной деятельности объектов культурного наследия регионального или местного (муниципального) значения. Участок квартала пл. Советов, ул. Комсомольской, ул. Гагарина, ул. Куйбышева.

Граница зоны проходит по северной стене дома N 6 по ул. Гагарина (точки 1 - 2), далее поворачивает в южном направлении и проходит по западной границе земельного участка дома N 5 на пл. Советов до северо-восточного угла земельного участка дома N 6а по ул. Гагарина (точки 2 - 6), далее поворачивает в западном направлении и проходит по северной границе земельного участка дома N 6а по ул. Гагарина (точки 6 - 7), далее проходит в западном направлении до восточной кадастровой границы земельного участка дома N 211, лит. А, по ул. Куйбышева (точки 7 - 9), далее поворачивает в северном направлении и проходит по восточной кадастровой границе земельного участка дома N 211, лит. А, по ул. Куйбышева до границы территории объекта культурного наследия регионального значения "Здание гостиницы", кон. XIX в. (Ульяновская область, г. Димитровград, ул. Куйбышева, 213) (точки 9 - 11), далее поворачивает в восточном направлении и проходит по границе территории дома N 213 по ул. Куйбышева (точки 11 - 16), далее поворачивает в северном направлении и проходит по восточной границе территории дома N 213 по ул. Куйбышева до северо-западного угла дома N 6 по ул. Гагарина (точки 16 - 17 - 1).

Обозначение (номер) характерной точки	Координаты характерных точек в местной системе координат (МСК-73)	
	X	Y
1	2	3
1.	495602,74	2337463,87
2.	495595,88	2337499,43
3.	495578,17	2337499,10
4.	495578,27	2337498,65
5.	495573,48	2337498,27
6.	495556,94	2337498,39
7.	495555,01	2337484,03
8.	495553,91	2337462,54
9.	495555,69	2337445,08
10.	495566,22	2337446,32
11.	495588,44	2337448,95
12.	495587,22	2337455,54
13.	495589,21	2337455,76
14.	495589,01	2337457,17

15.	495588,51	2337457,10
16.	495588,06	2337461,72
17.	495590,00	2337461,97

19. ОЗР - охранная зона объекта культурного наследия регионального значения "Доходный дом", кон. XIX в. (ул. Гагарина, 1).

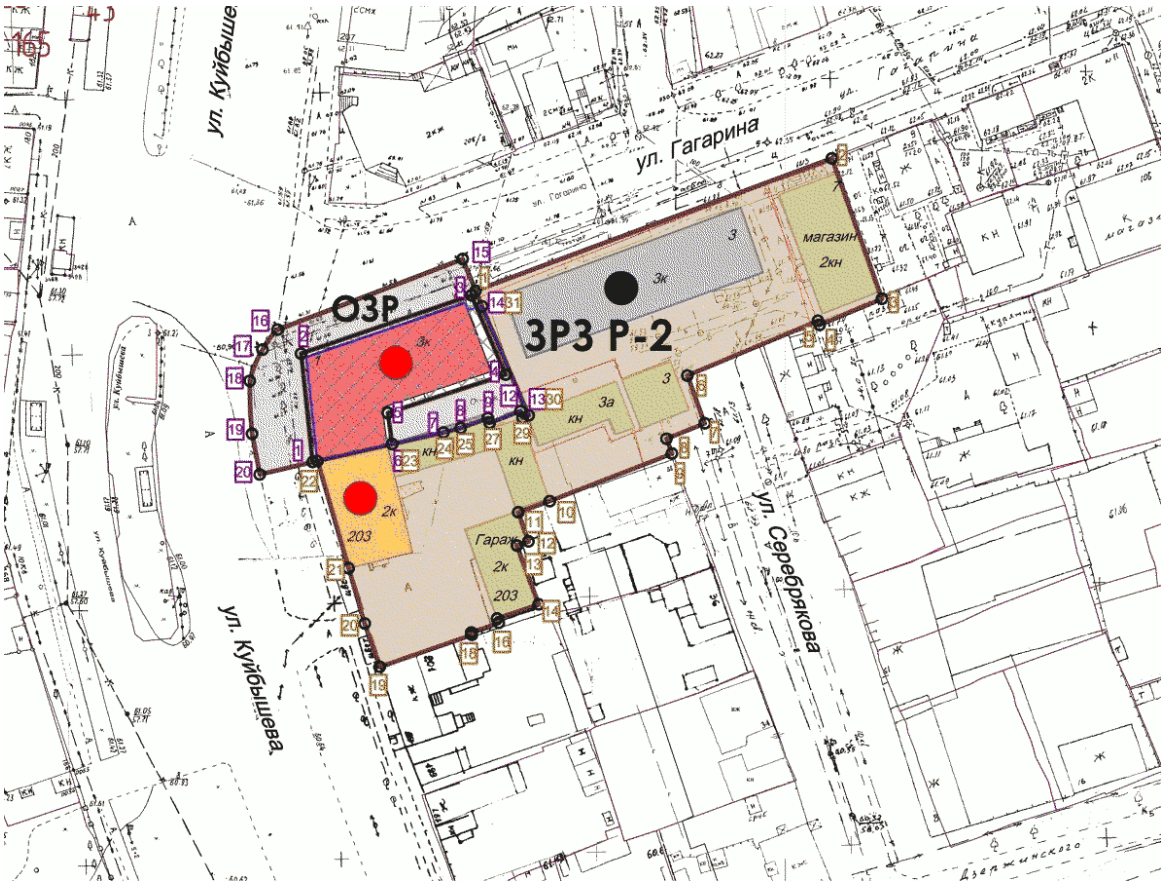

Граница охранной зоны проходит по западной, северо-западной и северо-восточной границам территории объекта культурного наследия регионального значения "Доходный дом", кон. XIX в. (Ульяновская область, г. Димитровград, ул. Гагарина, 1) (точки 1 - 4), далее проходит по границе территории дворовых фасадов дома N 1 по ул. Гагарина до пересечения с южной кадастровой границей земельного участка указанного дома (точки 4 - 6), далее проходит по южной, затем по северо-восточной кадастровой границе земельного участка дома N 1 по ул. Гагарина (точки 6 - 14), далее проходит в северо-западном направлении, пересекая тротуар (точки 14 - 15), далее - вдоль северо-западного и западного фасадов дома N 1 по ул. Гагарина, включая тротуар (точки 15 - 20), далее поворачивает в западном направлении, пересекает тротуар и проходит до юго-западного угла границы территории дома N 1 по ул. Гагарина (точки 20 - 1).

Обозначение (номер) характерной точки	Координаты характерных точек в местной системе координат (МСК-73)	
	X	Y
1	2	3
1.	495411,05	2337407,01

2.	495432.23	2337404.74
3.	495443.62	2337438.09
4.	495428.13	2337444.79
5.	495420.64	2337421.72
6.	495414.56	2337422.58
7.	495416,82	2337432,61
8.	495417,71	2337436,02
9.	495419,62	2337441,31
10.	495418,69	2337441,67
11.	495421,02	2337447,73
12.	495419,71	2337448,10
13.	495420,18	2337449,33
14.	495441,47	2337440,18
15.	495450,73	2337436,37
16.	495436,89	2337400,13
17.	495432,99	2337397,18
18.	495426,90	2337394,71
19.	495416,55	2337395,14
20.	495408,62	2337396,66

ЗРЗ Р-2 - зона регулирования застройки и хозяйственной деятельности объектов культурного наследия регионального или местного (муниципального) значения. Квартал ул. Гагарина, ул. Серебряковой, ул. Дзержинского, ул. Куйбышева.

Граница зоны проходит по линии застройки ул. Гагарина вдоль домов N 3 - 7 от северо-восточной границы ОЗР - охранной зоны объекта культурного наследия регионального значения "Доходный дом", кон. XIX в. (Ульяновская область, г. Димитровград, ул. Гагарина, 1), до западного угла ЗРЗ Р-2 - зоны регулирования застройки и хозяйственной деятельности объектов культурного наследия регионального или местного (муниципального) значения (участок ул. Гагарина в границах домов N 9 - 11 по ул. Гагарина и ул. Комсомольской в границах домов N 104, 106 по ул. Комсомольской и дома N 11 по ул. Гагарина) (точки 1 - 2), далее совпадает с юго-западной границей ЗРЗ Р-2 - зоны регулирования застройки и хозяйственной деятельности объектов культурного наследия регионального или местного (муниципального) значения (участок ул. Гагарина в границах домов N 9 - 11 по ул. Гагарина и ул. Комсомольской в границах домов N 104, 106 по ул. Комсомольской и дома N 11 по ул. Гагарина) (точки 2 - 3), далее поворачивает в юго-западном направлении и проходит по юго-восточным кадастровым границам домов N 3 - 7 по ул. Гагарина и северо-восточной и юго-восточной кадастровой границе дома N 3 по ул. Гагарина, расположенного в глубине участка, пересекает ул. Серебрякова (точки 3 - 9), далее проходит в юго-западном направлении по северо-западной, затем по юго-западной кадастровой границе земельного участка

дома N 38 по ул. Серебрякова (точки 9 - 14), далее проходит по юго-восточным кадастровым границам земельного участка дома N 203 по ул. Куйбышева (точки 14 - 19), далее поворачивает в северо-западном направлении и проходит по юго-западной кадастровой границе земельного участка дома N 203 по ул. Куйбышева (точки 19 - 22), далее поворачивает в восточном направлении и проходит по южной границе территории объекта культурного наследия регионального значения "Доходный дом", кон. XIX в. (Ульяновская область, г. Димитровград, ул. Гагарина, 1) (точки 22 - 23), далее проходит по южной границе ОЗР - объекта культурного наследия регионального значения "Доходный дом", кон. XIX в. (Ульяновская область, г. Димитровград, ул. Гагарина, 1), затем - по северо-восточной границе ОЗР - объекта культурного наследия регионального значения "Доходный дом", кон. XIX в. (Ульяновская область, г. Димитровград, ул. Гагарина, 1), до линии застройки ул. Гагарина (точки 23 - 31 - 1).

Обозначение (номер) характерной точки	Координаты характерных точек в местной системе координат (МСК-73)	
	X	Y
1	2	3
1.	495444,52	2337438,93
2.	495470,44	2337508,81
3.	495443,07	2337518,60
4.	495437,85	2337506,28
5.	495438,65	2337505,94
6.	495427,93	2337480,39
7.	495418,60	2337483,79
8.	495415,60	2337476,28
9.	495412,70	2337477,36
10.	495403,41	2337453,44
11.	495401,25	2337447,28
12.	495395,54	2337449,28
13.	495394,74	2337447,00
14.	495383,24	2337451,27
15.	495380,46	2337443,12
16.	495379,64	2337443,47
17.	495377,77	2337438,07
18.	495377,29	2337438,20
19.	495371,05	2337420,16

20.	495379,50	2337417,21
21.	495390,31	2337414,07
22.	495411,26	2337407,98
23.	495414.56	2337422.58
24.	495416,82	2337432,61
25.	495417,71	2337436,02
26.	495419,62	2337441,31
27.	495418,69	2337441,67
28.	495421,02	2337447,73
29.	495419,71	2337448,10
30.	495420,18	2337449,33
31.	495441,47	2337440,18

20. ОЗР - охранная зона объекта культурного наследия регионального значения "Дом, в котором в 1917 - 1918 гг. жила местная революционерка, активная участница установления Советской власти в Мелекессе Е.М. Наумова" (ул. Дзержинского, 2).

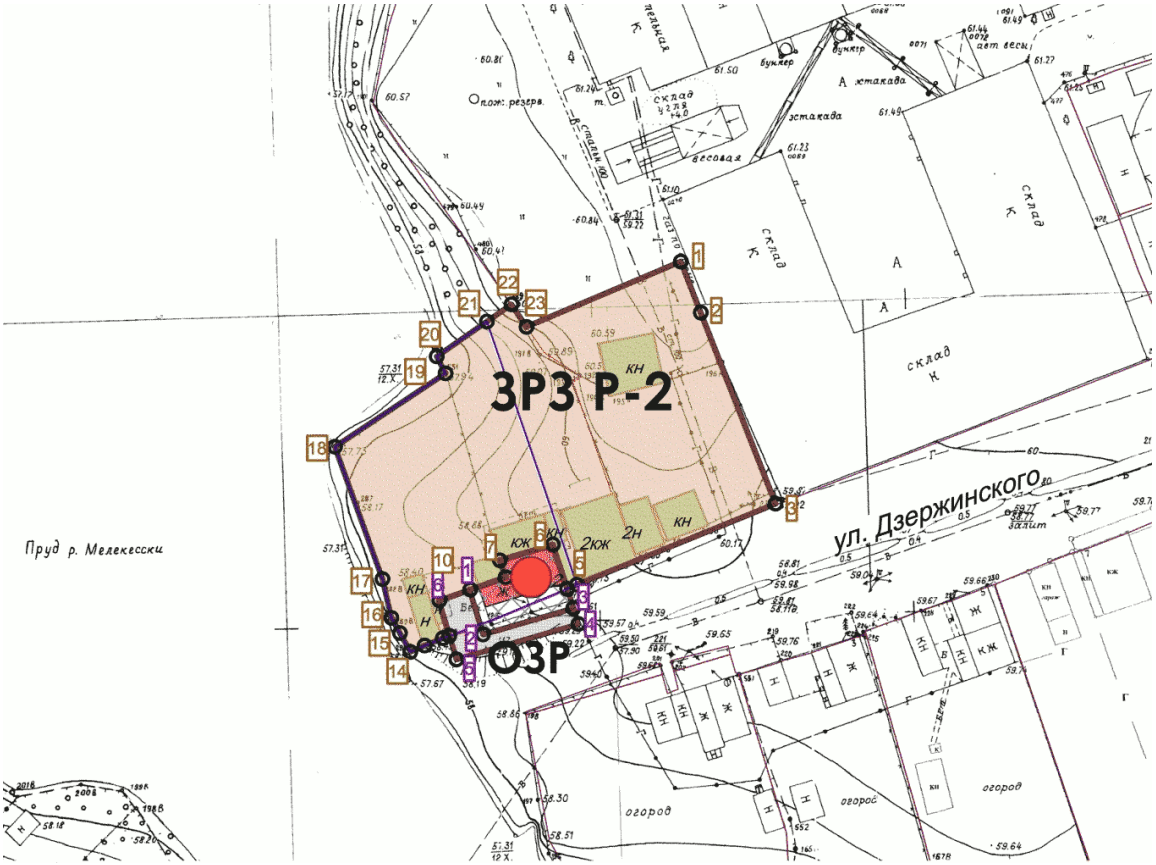

Граница охранной зоны проходит по юго-западной и юго-восточной границам территории объекта культурного наследия регионального значения "Дом, в котором в 1917 - 1918 гг. жила

местная революционерка, активная участница установления Советской власти в Мелекессе Е.М. Наумова" (Ульяновская область, г. Димитровград, ул. Дзержинского, 2) (точки 1 - 3), далее поворачивает в юго-восточном направлении и проходит на протяжении около 2,66 м (точки 3 - 4), далее поворачивает в юго-западном направлении и проходит вдоль южного фасада дома N 23 по ул. Дзержинского и южной границы земельного участка дома N 23 по ул. Дзержинского на протяжении около 20,08 м (точки 4 - 5), далее поворачивает в северо-западном направлении и проходит вдоль западного фасада дома N 23 по ул. Дзержинского с отступом от него около 5,20 м (точки 5 - 6), далее поворачивает в восточном направлении и проходит до северного угла границы территории объекта культурного наследия регионального значения "Дом, в котором в 1917 - 1918 гг. жила местная революционерка, активная участница установления Советской власти в Мелекессе Е.М. Наумова" (точки 6 - 1).

Обозначение (номер) характерной точки	Координаты характерных точек в местной системе координат (МСК-73)	
	X	Y
1.	495233.14	2337245.25
2.	495226.79	2337247.17
3.	495230.94	2337261.42
4.	495228,41	2337262,23
5.	495222,79	2337242,95
6.	495231,41	2337240,35

ЗРЗ Р-2 - зона регулирования застройки и хозяйственной деятельности объектов культурного наследия регионального или местного (муниципального) значения. Участок ул. Дзержинского в границах домов N 2, 2а, 2б.

Граница зоны проходит по северо-восточной кадастровой границе земельного участка дома N 2а по ул. Дзержинского (точки 1 - 3), далее поворачивает в юго-западном направлении и проходит по юго-восточным кадастровым границам земельных участков домов N 2, 2а, 2б по ул. Дзержинского до пересечения с границей территории объекта культурного наследия регионального значения "Дом, в котором в 1917 - 1918 гг. жила местная революционерка, активная участница установления Советской власти в Мелекессе Е.М. Наумова" (Ульяновская область, г. Димитровград, ул. Дзержинского, 2) (точки 3 - 5), далее проходит по северо-восточной и северо-западной границам территории объекта культурного наследия (точки 6 - 9), далее - по северо-западной и юго-западной границам ОЗР - охранной зоны объекта культурного наследия регионального значения "Дом, в котором в 1917 - 1918 гг. жила местная революционерка, активная участница установления Советской власти в Мелекессе Е.М. Наумова" до пересечения с юго-восточной кадастровой границей земельного участка дома N 2 по ул. Дзержинского (точки 9 - 12), далее поворачивает в юго-западном направлении и проходит по юго-восточной, юго-западной и северо-западной кадастровым границам земельного участка дома N 2 по ул. Дзержинского (точки 12 - 21), далее от точки 22 проходит в северо-восточном направлении до пересечения с кадастровой границей земельного участка дома N 170, лит. А, А1, по ул. Куйбышева (точки 21 - 22), далее поворачивает в юго-восточном направлении и проходит по кадастровым границам земельного участка дома N 166, лит. А, А1, по ул. Куйбышева до северного угла земельного участка дома N 2а по ул. Дзержинского (точки 22 - 23 - 1).

Обозначение (номер)	Координаты характерных точек в местной системе координат (МСК-

характерной точки	73)	
	X	Y
1.	495286,32	2337278,67
2.	495278,18	2337281,85
3.	495247,65	2337293,75
4.	495234.72	2337262.13
5.	495233.91	2337260.20
6.	495240,33	2337258,40
7.	495237,82	2337249,97
8.	495235,12	2337250,87
9.	495233,14	2337245,25
10.	495231,41	2337240,35
11.	495226,56	2337241,81
12.	495226.18	2337240.80
13.	495224.99	2337237.88
14.	495223.99	2337235.62
15.	495227,00	2337233.95
16.	495229.45	2337232.57
17.	495235.64	2337231.17
18.	495256.75	2337223.59
19.	495268.48	2337241.21
20.	495271.18	2337239.80
21.	495276.74	2337247.78
22.	495279,48	2337251,70
23.	495275,90	2337254,10

21. ОЗР - охранная зона объекта культурного наследия регионального значения "Здание крупяной мельницы купца Ф.В. Бечинова", 1909 г. (ул. Куйбышева, 166, лит. А, А1 (ранее - ул. Куйбышева, 170).

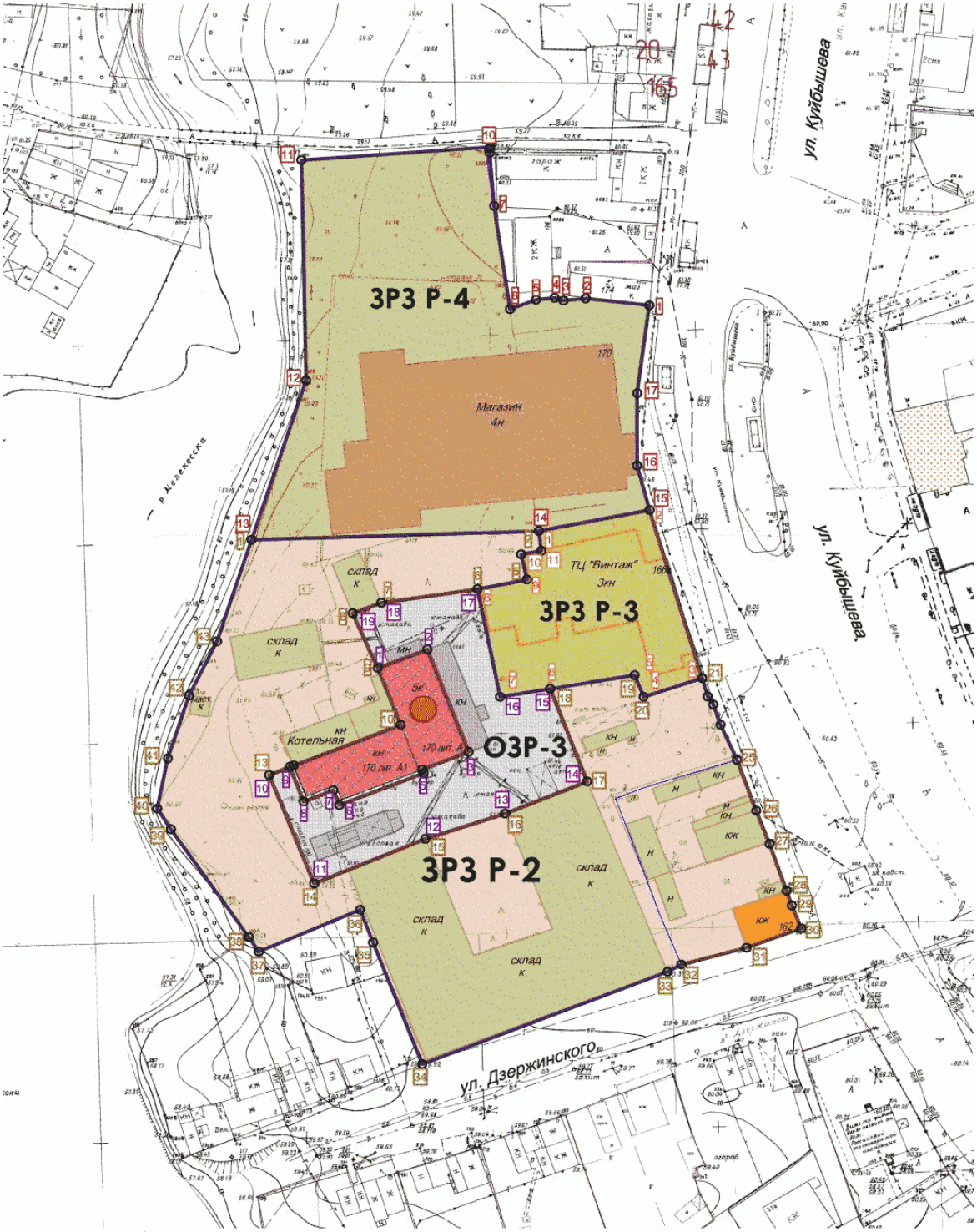

Граница охранной зоны проходит по северо-западной, северо-восточной, юго-восточной границам территории объекта культурного наследия регионального значения "Здание крупяной мельницы купца Ф.В. Бечинова", 1909 г. (Ульяновская область, г. Димитровград, ул. Куйбышева, 166, лит. А) (точки 1 - 4), далее - по юго-восточной, юго-западной границам территории объекта культурного наследия регионального значения "Здание крупяной мельницы купца Ф.В. Бечинова", 1909 г. (Ульяновская область, г. Димитровград, ул. Куйбышева, 166, лит. А1) (точки 4 - 9), далее поворачивает в юго-западном направлении и проходит на протяжении около 5,39 м (точки 9 - 10), далее поворачивает в северо-восточном направлении и проходит вдоль юго-западного фасада дома N 170, лит. А1, по ул. Куйбышева до створа с западным углом склада, расположенного в северной части земельного участка дома N 166, лит. А, А1, по ул. Куйбышева (точки 10 - 11), далее поворачивает в северо-восточном направлении и проходит вдоль юго-восточного фасада дома N 166, лит. А, А1, по ул. Куйбышева до северного угла склада, расположенного в северной части

земельного участка дома N 166, лит. А, А1, по ул. Куйбышева (точки 11 - 14), далее поворачивает в северо-западном направлении и проходит вдоль северо-восточного фасада дома N 166, лит. А, А1, по ул. Куйбышева до пересечения с границей ЗРЗ Р-3 - зоны регулирования застройки и хозяйственной деятельности объектов культурного наследия регионального или местного (муниципального) значения (участок ул. Куйбышева в границах дома N 166а по ул. Куйбышева) (точки 14 - 15), далее проходит по южной и восточной границам зоны ЗРЗ Р-3 - зоны регулирования застройки и хозяйственной деятельности объектов культурного наследия регионального или местного (муниципального) значения (участок ул. Куйбышева в границах дома N 166а по ул. Куйбышева) (точки 15 - 17), далее поворачивает в западном направлении и проходит до восточного угла склада, расположенного в южной части земельного участка дома N 166, лит. А, А1, по ул. Куйбышева (точки 17 - 18), далее проходит по юго-восточной стене фасада склада, расположенного в южной части земельного участка дома N 166, лит. А, А1, по ул. Куйбышева (точки 18 - 19), далее поворачивает в юго-восточном направлении и идет до западного угла дома N 166, лит. А, А1, по ул. Куйбышева (точки 19 - 1).

Обозначение (номер) характерной точки	Координаты характерных точек в местной системе координат (МСК-73)	
	X	Y
1.	495346.37	2337281.77
2.	495351.06	2337293.75
3.	495325.41	2337303.81
4.	495320.97	2337292.49
5.	495320.04	2337292.87
6.	495312.02	2337272.42
7.	495315.74	2337270.96
8.	495312.93	2337263.79
9.	495321.61	2337260.40
10.	495320,03	2337256,56
11.	495293,41	2337267,37
12.	495304,29	2337294,53
13.	495310,47	2337313,96
14.	495318,62	2337333,92
15.	495341,79	2337325,00
16.	495339,75	2337312,66
17.	495366,75	2337307,16
18.	495363,20	2337283,82
19.	495360,35	2337276,05

ЗРЗ Р-2 - зона регулирования застройки и хозяйственной деятельности объектов культурного наследия регионального или местного (муниципального) значения. Участок ул. Куйбышева в границах домов N 162 - 170.

Граница зоны проходит по северной кадастровой границе земельного участка дома N 166, лит. А, А1, по ул. Куйбышева (точки 1 - 2), далее поворачивает в южном направлении и проходит по кадастровой границе земельного участка дома N 166, лит. А, А1, по ул. Куйбышева до северного угла ОЗР - охранной зоны объекта культурного наследия регионального значения "Здание крупяной мельницы купца Ф.В. Бечинова", 1909 г. (Ульяновская область, г. Димитровград, ул. Куйбышева, 166, лит. А, А1 (ранее - ул. Куйбышева, 170) (точки 2 - 6), далее поворачивает в северном направлении и проходит по границе ОЗР - охранной зоны объекта культурного наследия регионального значения "Здание крупяной мельницы купца Ф.В. Бечинова", 1909 г. (Ульяновская область, г. Димитровград, ул. Куйбышева, 166, лит. А, А1 (ранее - ул. Куйбышева, 170), вдоль юго-западного, юго-восточного и северо-восточного фасадов дома N 166, лит. А, А1, по ул. Куйбышева до пересечения с кадастровой границей земельного участка дома N 166, лит. А, А1, по ул. Куйбышева (точки 6 - 18), далее поворачивает в восточном направлении и проходит по кадастровой границе земельного участка дома N 166, лит. А, А1, по ул. Куйбышева (точки 18 - 21), далее поворачивает в юго-восточном направлении и проходит по кадастровой границе земельного участка дома N 166, лит. А, А1, по ул. Куйбышева (точки 21 - 25), далее проходит в юго-восточном направлении по северо-восточным кадастровым границам земельных участков домов N 164 и 162 по ул. Куйбышева (точки 25 - 30), далее поворачивает в юго-западном направлении и проходит по юго-восточной кадастровой границе земельного участка дома N 162 по ул. Дзержинского (точки 30 - 32), далее проходит по кадастровым границам земельного участка дома N 166, лит. А, А1, по ул. Куйбышева до его северо-западного угла (точки 32 - 43 - 1).

Обозначение (номер) характерной точки	Координаты характерных точек в местной системе координат (МСК-73)	
	X	Y
1	2	3
1.	495379.08	2337252.38
2.	495381.3	2337322.03
3.	495376.34	2337322.64
4.	495375.45	2337317.76
5.	495369.10	2337319.15
6.	495366.75	2337307.16
7.	495363,20	2337283,82
8.	495360,35	2337276,05
9.	495346.37	2337281.77
10.	495332,17	2337287,33
11.	495321,97	2337261,33
12.	495321.61	2337260.40

13.	495320,03	2337256,56
14.	495293,41	2337267,37
15.	495304,29	2337294,53
16.	495310,47	2337313,96
17.	495318,62	2337333,92
18.	495341,79	2337325,00
19.	495345.15	2337345.26
20.	495339.75	2337347.46
21.	495344.44	2337361.65
22.	495339.77	2337362.97
23.	495337.78	2337364.35
24.	495332.77	2337366.12
25.	495323.92	2337370.12
26.	495311,22	2337374,78
27.	495302,90	2337378,00
28.	495291,10	2337382,16
29.	495287,44	2337383,43
30.	495281,70	2337385,66
31.	495276,88	2337372,42
32.	495272.64	2337356.62
33.	495270.84	2337353.26
34.	495247.65	2337293.75
35.	495278.18	2337281.85
36.	495286.32	2337278.67
37.	495275.90	2337254.10
38.	495279.48	2337251.70
39.	495306.58	2337232.78
40.	495311.70	2337229.46
41.	495324.27	2337232.04
42.	495340.04	2337237.16

43.	495353.65	2337243.97

ЗРЗ Р-3 - зона регулирования застройки и хозяйственной деятельности объектов культурного наследия регионального или местного (муниципального) значения. Участок ул. Куйбышева в границах дома N 166а по ул. Куйбышева.

Граница зоны проходит по северной кадастровой границе земельного участка дома N 166а по ул. Куйбышева (точки 1 - 2), далее поворачивает в юго-восточном направлении и проходит вдоль ул. Куйбышева от северного до юго-восточного угла земельного участка дома N 166а по ул. Куйбышева (точки 2 - 3), далее проходит по южной и восточной кадастровым границам дома N 166а по ул. Куйбышева (точки 3 - 11 - 1).

Обозначение (номер) характерной точки	Координаты характерных точек в местной системе координат (МСК-73)	
	X	Y
1.	495381.30	2337322.03
2.	495386,54	2337348,93
3.	495344.44	2337361.65
4.	495339.75	2337347.46
5.	495345.15	2337345.26
6.	495341,53	2337323,41
7.	495339.75	2337312.66
8.	495366.75	2337307.16
9.	495369.10	2337319.15
10.	495375.45	2337317.76
11.	495376.34	2337322.64

ЗРЗ Р-4 (участок 3.3) - зона регулирования застройки и хозяйственной деятельности объектов культурного наследия регионального или местного (муниципального) значения. Участок ул. Куйбышева в границах дома N 170 по ул. Куйбышева.

Граница зоны проходит по южной и западной границам ЗРЗ Р-2 - зоны регулирования застройки и хозяйственной деятельности объектов культурного наследия регионального или местного (муниципального) значения (участок ул. Куйбышева в границах домов N 174 и 176, лит. А) (точки 1 - 10), далее поворачивает в западном направлении и проходит по кадастровой границе земельного участка дома N 166 по ул. Куйбышева (точки 10 - 17 - 1).

Обозначение (номер) характерной точки	Координаты характерных точек в местной системе координат (МСК-73)	
	X	Y

1	2	3
1.	495437,59	2337348,85
2.	495439,54	2337333,42
3.	495439,03	2337328,02
4.	495439,68	2337325,88
5.	495439,23	2337321,38
6.	495436,86	2337315,06
7.	495462,74	2337311,20
8.	495476,06	2337310,10
9.	495477,06	2337310,10
10.	495477,52	2337310,24
11.	495474,24	2337264,42
12.	495419,02	2337265,58
13.	495379,08	2337252,38
14.	495381,30	2337322,03
15.	495386,54	2337348,93
16.	495397,68	2337345,90
17.	495415,81	2337345,91

22. ОЗР - охранная зона объекта культурного наследия местного (муниципального) значения "Доходный дом Горностаевой с синематографом "Унион", нач. XX в. (ул. III Интернационала, 88).

Граница охранной зоны проходит от точки 15 на северо-востоке земельного участка с кадастровым номером 73:23:011418:82, далее движется на восток через ул. III Интернационала до точки 16 на границе земельного участка с кадастровым номером 73:23:011419:32, далее поворачивает на юг и движется вдоль границы земельного участка с кадастровым номером 73:23:011419:32 через точку 17 до точки 18 и далее проходит вдоль границы земельного участка с кадастровым номером 73:23:011419:94 до точки 19, далее поворачивает на запад и движется через ул. III Интернационала до точки 7 на границе земельного участка с кадастровым номером 73:23:011418:85, далее проходит вдоль границы земельного участка с кадастровым номером 73:23:011418:85 через точку 9 до точки 8, далее - вдоль границы земельного участка с кадастровым номером 73:23:011418:17 до точки 20, далее поворачивает на север и движется до точки 21 на границе земельного участка с кадастровым номером 73:23:011418:81, далее проходит вдоль границы земельного участка с кадастровым номером 73:23:011418:81 до точки 22, далее поворачивает на запад и движется вдоль границы земельного участка с кадастровым номером 73:23:011418:81 до точки 23, далее поворачивает на север и движется вдоль границы земельного участка с кадастровым номером 73:23:011418:81 до точки 24, далее поворачивает на восток и движется вдоль границы земельного участка с кадастровым номером 73:23:011418:81 до точки 25, далее поворачивает на север и движется вдоль границ кадастрового участка 73:23:011418:81 до точки 26, далее поворачивает на восток и движется вдоль границ кадастрового участка 73:23:011418:81 до точки 1 и далее вдоль границ кадастрового участка 73:23:011418:85 до точки 2, далее поворачивает на север и движется вдоль границ кадастрового участка 73:23:011418:24 до исходной точки 15.

Обозначение (номер) характерной точки	Координаты характерных точек в местной системе координат (МСК-73)	
	X	Y
15	495831,94	2337650,90
16	495839,62	2337666,26
17	495801,03	2337682,09
18	495790,45	2337686,43
19	495778,95	2337691,03
7	495772,63	2337674,75
8	495769,70	2337665,73
9	495770,34	2337665,48
20	495768,74	2337661,09
21	495774,07	2337659,35
22	495778,44	2337657,64
23	495776,62	2337652,98
24	495786,29	2337649,16
25	495787,62	2337652,45
26	495809,72	2337643,46
1	495810,72	2337645,84
2	495815,31	2337656,74

ЗРЗ Р-2 - зона регулирования застройки и хозяйственной деятельности объектов культурного наследия регионального или местного (муниципального) значения (ул. III Интернационала, 88).

Граница зоны проходит от точки 15 на севере земельного участка с кадастровым номером 73:23:011418:82, движется на юг вдоль границы земельного участка с кадастровым номером 73:23:011418:82 до точки 2, далее поворачивает на запад и движется вдоль границы земельного участка с кадастровым номером 73:23:011418:85 до точки 1, далее проходит вдоль границы земельного участка с кадастровым номером 73:23:011418:81 до точки 26, далее поворачивает на юг и движется вдоль границы земельного участка с кадастровым номером 73:23:011418:81 до точки 25, далее поворачивает на запад и движется вдоль границы земельного участка с кадастровым номером 73:23:011418:81 до точки 24, далее поворачивает на юг и движется вдоль границы земельного участка с кадастровым номером 73:23:011418:81 до точки 23, далее поворачивает на восток и движется вдоль границы земельного участка с кадастровым номером 73:23:011418:81 до точки 22, далее поворачивает на юг и движется вдоль границы земельного участка с кадастровым номером 73:23:011418:81 через точку 21 до точки 20 на границе земельного участка с кадастровым номером 73:23:011418:17 и далее проходит вдоль границы земельного участка с кадастровым номером 73:23:011418:17 до точки 27, далее поворачивает на запад и движется вдоль границы земельного участка с кадастровым номером 73:23:011418:17 до точки 28, далее поворачивает на

север и движется вдоль границы земельного участка с кадастровым номером 73:23:011418:17 до точки 29, далее поворачивает на запад и движется вдоль границы земельного участка с кадастровым номером 73:23:011418:17 через точку 30 до точки 31, далее поворачивает на север и движется вдоль границы земельного участка с кадастровым номером 73:23:011418:17 через точку 32 до точки 33, далее поворачивает на запад и движется вдоль границы земельного участка с кадастровым номером 73:23:011418:82 до точки 34, далее поворачивает на север и движется вдоль границы земельного участка с кадастровым номером 73:23:011418:82 через точки 35 - 41 до точки 42, далее поворачивает на восток и движется вдоль границы земельного участка с кадастровым номером 73:23:011418:82 до точки 43, далее поворачивает на север и движется вдоль границы земельного участка с кадастровым номером 73:23:011418:82 через точку 44 до точки 45, далее поворачивает на восток и движется вдоль границы земельного участка с кадастровым номером 73:23:011418:82 через точку 46 до исходной точки 15.

Обозначение (номер) характерной точки	Координаты характерных точек в местной системе координат (МСК-73)	
	X	Y
1	2	3
15	495831,94	2337650,90
2	495815,31	2337656,74
1	495810,72	2337645,84
26	495809,72	2337643,46
25	495787,62	2337652,45
24	495786,29	2337649,16
23	495776,62	2337652,98
22	495778,44	2337657,64
21	495774,07	2337659,35
20	495768,74	2337661,09
27	495767,80	2337661,44
28	495766,29	2337657,31
29	495768,03	2337656,67
30	495766,96	2337653,96
31	495764,96	2337648,92
32	495765,04	2337648,89
33	495769,34	2337647,24
34	495763,56	2337632,51
35	495769,37	2337629,56

36	495768,46	2337627,35
37	495774,09	2337625,10
38	495775,55	2337624,51
39	495777,11	2337624,61
40	495786,12	2337620,80
41	495787,41	2337621,32
42	495793,08	2337618,64
43	495796,77	2337626,32
44	495797,93	2337626,36
45	495816,52	2337619,11
46	495818,89	2337624,80

(п. 22 введен постановлением Правительства Ульяновской области от 09.03.2021 N 55-П)

23. ОЗР - охранная зона объекта культурного наследия местного (муниципального) значения "Здание, в котором с 1910 г. размещалось "Казначейство", первая четверть XX в. (ул. III Интернационала, 92).

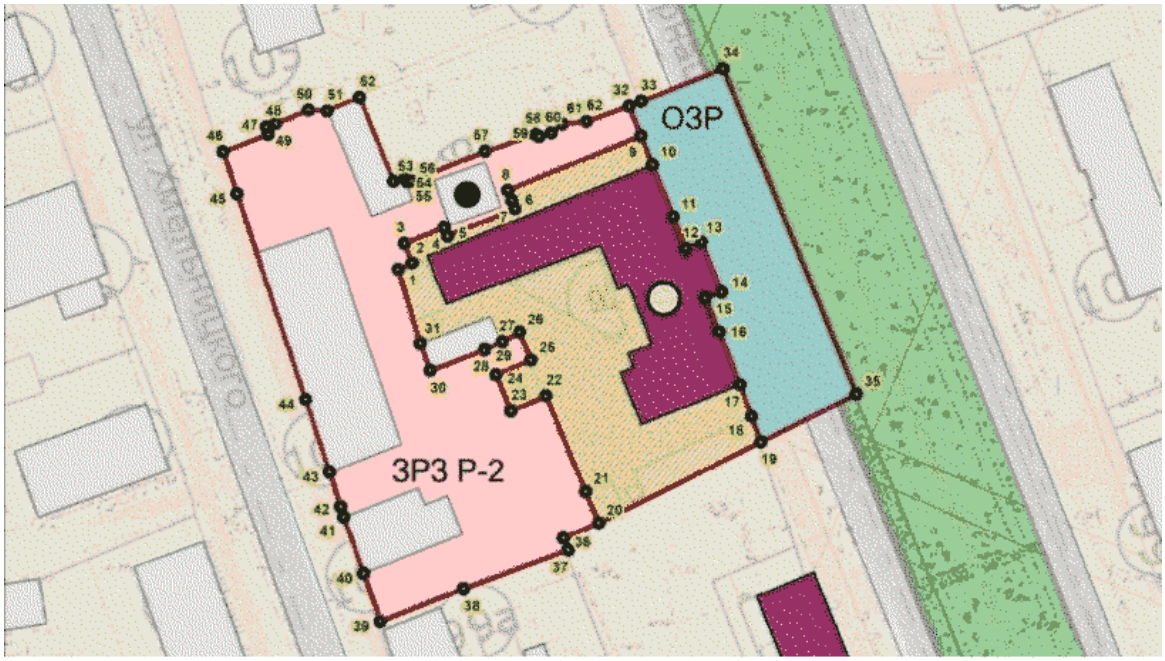

Граница охранной зоны проходит от точки 32 на границе земельного участка с кадастровым номером 73:23:011418:3, движется на восток через точку 33 и далее - через ул. III Интернационала до точки 34 на границе земельного участка с кадастровым номером 73:23:011419:32, далее поворачивает на юг и движется вдоль границы земельного участка с кадастровым номером 73:23:011419:32 до точки 35, далее поворачивает на восток и движется через ул. III Интернационала до точки 19 на границе земельного участка с кадастровым номером 73:23:011418:3, далее поворачивает на север и движется вдоль границы земельного участка с кадастровым номером 73:23:011418:3 через точки 18 - 16 до точки 15, далее поворачивает на восток и движется вдоль

границы земельного участка с кадастровым номером 73:23:011418:69 до точки 14, далее поворачивает на север и движется вдоль границы земельного участка с кадастровым номером 73:23:011418:69 до точки 13, далее поворачивает на запад и движется вдоль границы земельного участка с кадастровым номером 73:23:011418:69 до точки 12, далее поворачивает на север и движется вдоль границы земельного участка с кадастровым номером 73:23:011418:3 через точки 11, 10 и 9 до исходной точки 32.

Обозначение (номер) характерной точки	Координаты характерных точек в местной системе координат (МСК-73)	
	X	Y
32	495885,93	2337629,68
33	495886,72	2337631,66
34	495891,96	2337644,80
35	495839,62	2337666,26
19	495831,94	2337650,90
18	495836,01	2337649,41
17	495841,12	2337647,54
16	495849,57	2337644,20
15	495855,01	2337641,96
14	495856,04	2337644,56
13	495864,05	2337641,34
12	495863,04	2337638,78
11	495868,12	2337636,80
10	495876,47	2337633,43
9	495881,14	2337631,59

ЗРЗ Р-2 - зона регулирования застройки и хозяйственной деятельности объектов культурного наследия регионального или местного (муниципального) значения (ул. III Интернационала, 92).

Граница зоны проходит от точки 8, поворачивает на юг и движется вдоль границы земельного участка с кадастровым номером 73:23:011418:3 через точку 7 до точки 6, далее поворачивает на запад и движется вдоль границы земельного участка с кадастровым номером 73:23:011418:3 до точки 5, далее поворачивает на север и движется вдоль границы земельного участка с кадастровым номером 73:23:011418:3 до точки 4, далее поворачивает на запад и движется вдоль границы земельного участка с кадастровым номером 73:23:011418:3 до точки 3, далее поворачивает на юг и движется вдоль границы земельного участка с кадастровым номером 73:23:011418:3 до точки 2, далее поворачивает на запад и движется вдоль границы земельного участка с кадастровым номером 73:23:011418:3 до точки 1, далее поворачивает на юг и движется вдоль границы земельного участка с кадастровым номером 73:23:011418:3 через точку 31 до точки 30, далее поворачивает на восток и движется вдоль границы земельного участка с кадастровым номером

73:23:011418:3 через точки 29 - 27 до точки 26, далее поворачивает на юг и движется вдоль границы земельного участка с кадастровым номером 73:23:011418:3 до точки 25, далее поворачивает на запад и движется вдоль границы земельного участка с кадастровым номером 73:23:011418:3 до точки 24, далее поворачивает на юг и движется вдоль границы земельного участка с кадастровым номером 73:23:011418:3 до точки 23, далее поворачивает на восток и движется вдоль границы земельного участка с кадастровым номером 73:23:011418:3 до точки 22, далее поворачивает на юг и движется вдоль границы земельного участка с кадастровым номером 73:23:011418:3 через точку 21 до точки 20, далее поворачивает на запад и движется вдоль границы земельных участков с кадастровыми номерами 73:23:011418:71(2) (точки 20 - 36) и 73:23:011418:31 (точки 37 - 39), далее от точки 39 поворачивает на север и движется вдоль границы земельных участков с кадастровыми номерами 73:23:011418:31 (точки 39 - 43) и 73:23:011418:61 (43 - 46), далее от точки 46 поворачивает на восток и движется вдоль границы земельного участка с кадастровым номером 73:23:011418:61 через точки 47 - 51 до точки 52, далее поворачивает на юг и движется вдоль границы земельного участка с кадастровым номером 73:23:011418:61 до точки 53, далее поворачивает на восток и движется вдоль границы земельных участков с кадастровыми номерами 73:23:011418:61 (точки 54 - 56) и 73:23:011418:16 (точки 56 - 62) до исходной точки 32.

Обозначение (номер) характерной точки	Координаты характерных точек в местной системе координат (МСК-73)	
	X	Y
1	2	3
32	495885,93	2337629,68
9	495881,14	2337631,59
8	495872,37	2337610,15
7	495870,74	2337610,77
6	495869,37	2337611,28
5	495865,07	2337600,45
4	495866,41	2337599,91
3	495863,85	2337593,50
2	495860,68	2337594,73
1	495859,63	2337592,51
31	495847,77	2337596,04
30	495843,44	2337597,65
29	495846,69	2337606,40
28	495846,88	2337606,47
27	495848,03	2337609,25
26	495849,57	2337612,02
25	495845,10	2337613,89

24	495842,71	2337608,27
23	495836,97	2337610,65
22	495839,34	2337616,29
21	495823,97	2337622,69
20	495818,89	2337624,80
36	495816,52	2337619,11
37	495814,56	2337619,88
38	495808,36	2337603,04
39	495803,04	2337589,61
40	495810,78	2337586,94
41	495819,83	2337583,73
42	495821,51	2337583,22
43	495827,08	2337581,47
44	495838,73	2337577,58
45	495871,85	2337566,54
46	495878,57	2337564,30
47	495881,41	2337571,55
48	495882,58	2337571,24
49	495883,13	2337572,76
50	495885,30	2337578,05
51	495885,17	2337581,09
52	495887,35	2337586,26
53	495873,81	2337591,72
54	495874,35	2337593,59
55	495873,70	2337593,99
56	495873,87	2337594,64
57	495878,66	2337606,48
58	495881,37	2337614,61
59	495881,04	2337615,20
60	495881,60	2337617,12

61	495883,11	2337618,90
62	495883,49	2337622,83

(п. 23 введен постановлением Правительства Ульяновской области от 09.03.2021 N 55-П)

24. ОЗР - охранная зона объекта культурного наследия местного (муниципального) значения "Доходный дом с театром "Модерн", кон. XIX - нач. XX в. (ул. III Интернационала, 95).

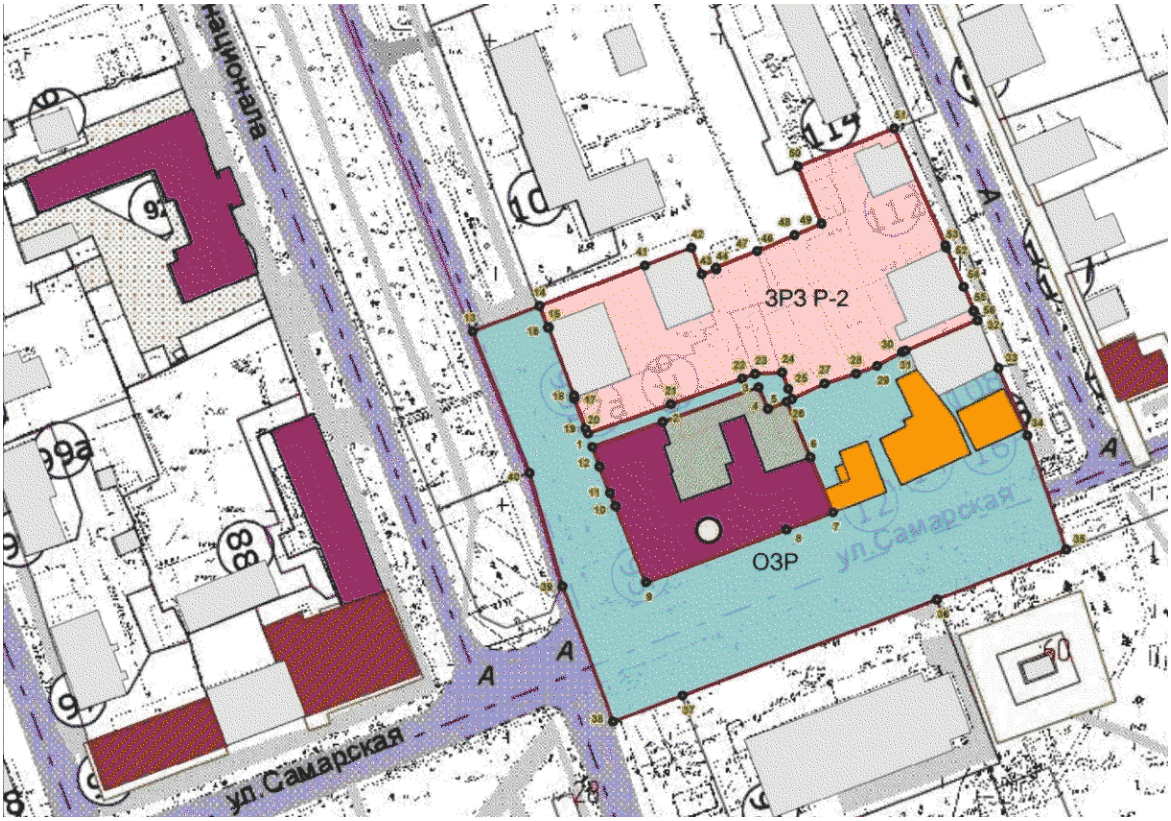

Граница охранной зоны проходит от точки 13 на границе земельного участка с кадастровым номером 73:23:011419:32, движется на восток через ул. III Интернационала до точки 14 на углу земельного участка с кадастровым номером 73:23:011419:22, далее поворачивает на юг и движется вдоль границы земельного участка с кадастровым номером 73:23:011419:22 через точки 15 - 17 до точки 18, далее проходит вдоль границы земельного участка с кадастровым номером 73:23:011419:26 через точку 19 до точки 20, далее поворачивает на восток и движется до точки 21 на границе земельного участка с кадастровым номером 73:23:011419:20, далее проходит вдоль границы земельного участка с кадастровым номером через точки 22 и 23 до точки 24 на границе земельного участка с кадастровым номером 73:23:011419:26, далее поворачивает на юг и движется вдоль границы земельного участка с кадастровым номером 73:23:011419:26 через точку 25 до точки 26, далее поворачивает на восток и движется до точки 27 на западной границе земельного участка с кадастровым номером 73:23:011419:35, далее - до точки 28 на углу земельного участка с кадастровым номером 73:23:011419:35, далее проходит вдоль границы земельного участка с кадастровым номером 73:23:011419:35 через точку 29 до точки 30, далее проходит вдоль границы земельного участка с кадастровым номером 73:23:011419:10 через точку 31 до точки 32, далее поворачивает на юг и движется через точки 33 и 34, пересекая ул. Самарскую, до точки 35 на границе земельного участка с кадастровым номером 73:23:011428:92, далее поворачивает на запад и движется вдоль границы земельного участка с кадастровым номером 73:23:011428:92 до точки 36, далее проходит вдоль границы земельного участка с кадастровым номером 73:23:011428:5 через точку 37 до точки 38, далее поворачивает на север и движется до точки 39 на границе земельного участка с кадастровым номером 73:23:011419:94, далее движется на север вдоль

границы земельного участка с кадастровым номером до точки 40, далее проходит вдоль границы земельного участка с кадастровым номером 73:23:011419:32 до исходной точки 13.

Обозначение (номер) характерной точки	Ведомость координат характерных точек в местной системе координат (МСК-73)	
	X	Y
1	2	3
13	495828,65	2337693,74
14	495834,15	2337708,15
15	495829,42	2337709,94
16	495829,46	2337710,11
17	495814,80	2337715,59
18	495814,14	2337715,61
19	495807,78	2337718,06
20	495806,66	2337718,59
21	495812,98	2337736,46
22	495818,48	2337751,83
23	495819,47	2337754,58
24	495819,78	2337760,41
25	495816,26	2337761,75
26	495814,08	2337762,60
27	495817,42	2337769,57
28	495819,51	2337776,33
29	495821,20	2337780,89
30	495824,24	2337786,34
31	495824,50	2337787,02
32	495831,01	2337802,51
33	495820,71	2337807,03
34	495806,18	2337813,30
35	495781,66	2337821,65
36	495770,92	2337793,78

37	495750,27	2337738,97
38	495744,66	2337724,02
39	495773,76	2337713,09
40	495798,16	2337705,98

ЗРЗ Р-2 - зона регулирования застройки и хозяйственной деятельности объектов культурного наследия регионального или местного (муниципального) значения (ул. III Интернационала, 95).

Граница зоны проходит от точки 14 на границе земельного участка с кадастровым номером 73:23:011419:22, движется на восток вдоль границы земельного участка с кадастровым номером 73:23:011419:22 через точку 41 до точки 42, далее поворачивает на юг и движется вдоль границы земельного участка с кадастровым номером 73:23:011419:22 до точки 43, далее поворачивает на восток и движется вдоль границы земельного участка с кадастровым номером 73:23:011419:20 через точки 44 и 45 до точки 46, далее проходит вдоль границы земельного участка с кадастровым номером 73:23:011419:31 через точки 47 и 48 до точки 49, далее поворачивает на север и движется вдоль границы земельного участка с кадастровым номером 73:23:011419:31 до точки 50, далее поворачивает на восток и движется вдоль границы земельного участка с кадастровым номером 73:23:011419:5 до точки 51, далее поворачивает на юг и движется до точки 52 на углу земельного участка с кадастровым номером 73:23:011419:10, далее проходит вдоль границы земельного участка с кадастровым номером через точки 53 и 54 до точки 55, далее - через точку 56 до точки 32, далее поворачивает на запад и движется вдоль границы земельного участка с кадастровым номером 73:23:011419:10 через точки 31 - 28 до точки 27 на западной границе земельного участка с кадастровым номером 73:23:011419:35, далее проходит до точки 26 на углу земельного участка с кадастровым номером 73:23:011419:26, далее поворачивает на север и движется вдоль границы земельного участка с кадастровым номером 73:23:011419:26 через точку 25 до точки 24, далее поворачивает на запад и движется до границы земельного участка с кадастровым номером 73:23:011419:95 и далее проходит вдоль границы указанного участка через точки 22 и 21 до точки 20 на границе земельного участка с кадастровым номером 73:23:011419:26, далее поворачивает на север и движется вдоль границы земельного участка с кадастровым номером 73:23:011419:26 до точки 18, далее проходит вдоль границы земельного участка с кадастровым номером 73:23:011419:22 через точки 17 - 15 до исходной точки 14.

Обозначение (номер) характерной точки	Координаты характерных точек в местной системе координат (МСК-73)	
	X	Y
1	2	3
14	495834,15	2337708,15
41	495842,81	2337730,83
42	495846,64	2337740,84
43	495840,91	2337743,12
44	495841,93	2337746,19
45	495842,41	2337746,13
46	495845,91	2337755,05

47	495845,92	2337755,05
48	495849,32	2337763,07
49	495851,79	2337768,95
50	495864,12	2337763,82
51	495872,33	2337784,58
52	495847,16	2337795,62
53	495846,61	2337795,79
54	495838,20	2337799,53
55	495833,07	2337801,78
56	495833,01	2337801,64
32	495831,01	2337802,51
31	495824,50	2337787,02
30	495824,24	2337786,34
29	495821,20	2337780,89
28	495819,51	2337776,33
27	495817,42	2337769,57
26	495814,08	2337762,60
25	495816,26	2337761,75
24	495819,78	2337760,41
23	495819,47	2337754,58
22	495818,48	2337751,83
21	495812,98	2337736,46
20	495806,66	2337718,59
19	495807,78	2337718,06
18	495814,14	2337715,61
17	495814,80	2337715,59
16	495829,46	2337710,11
15	495829,42	2337709,94

(п. 24 введен постановлением Правительства Ульяновской области от 09.03.2021 N 55-П)

25. ОЗР - охранная зона объекта культурного наследия местного (муниципального) значения

"Дом городской", кон. XIX в. (ул. Пушкина, 127).

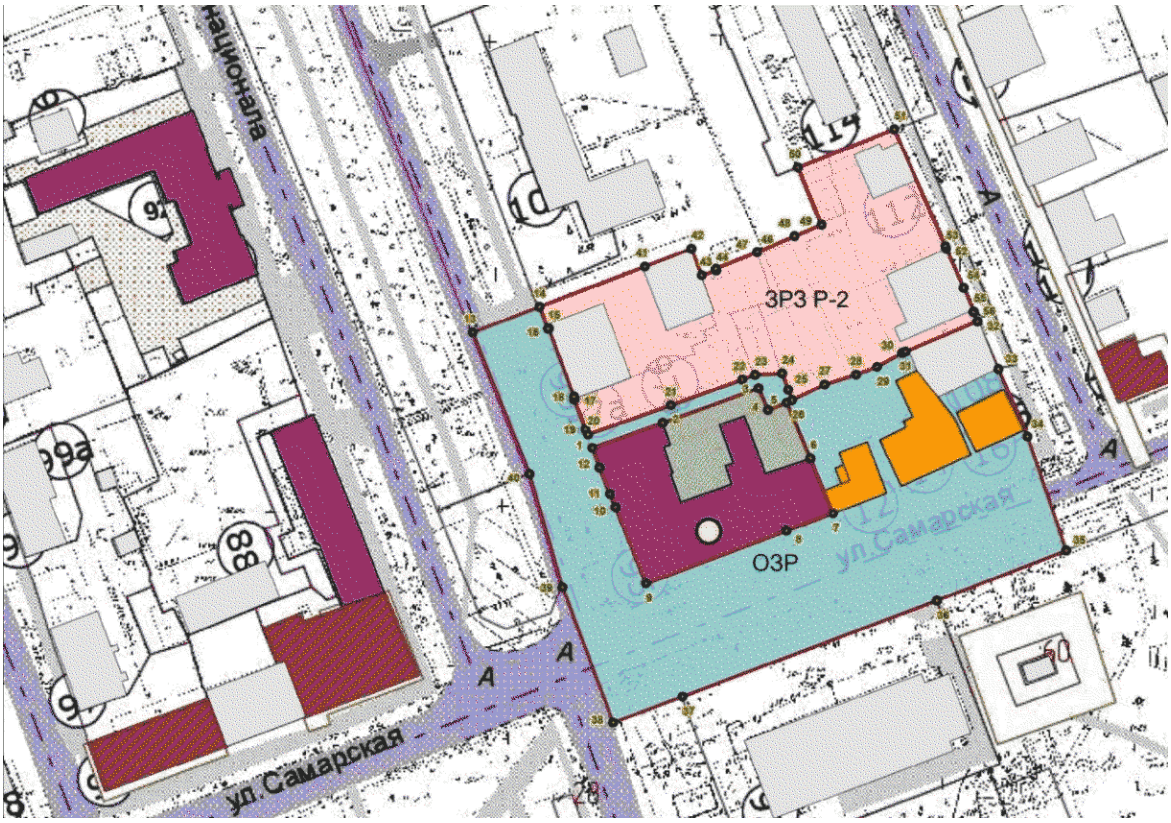

Граница охранной зоны проходит от точки 33 на границе земельного участка с кадастровым номером 73:23:013209:21, движется вдоль границы земельного участка с кадастровым номером на юг через точки 34 и 35 до точки 1 на границе земельного участка с кадастровым номером 73:23:013209:18, далее проходит вдоль границы земельного участка с кадастровым номером 73:23:013209:18 через точки 10 и 9 до точки 8, далее проходит вдоль границы земельного участка с кадастровым номером 73:23:013209:22 через точки 11 - 13 до точки 14, далее поворачивает на запад и пересекает ул. Пушкина через точку 15 до точки 16, далее поворачивает на север и движется через точку 17 до точки 18 на границе земельного участка с кадастровым номером 73:23:013208:4, далее проходит вдоль границы земельного участка с кадастровым номером 73:23:013208:4 через точки 19 - 27 до точки 28, далее проходит вдоль границы земельного участка с кадастровым номером 73:23:013208:16 через точку 29 до точки 30, далее поворачивает на восток и пересекает ул. Пушкина через точки 31 и 32 до исходной точки 33.

Обозначение (номер) характерной точки	Координаты характерных точек в местной системе координат (МСК-73)	
	X	Y
33	495617,77	2338001,77
34	495614,14	2338003,26
35	495612,86	2338003,74
1	495605,52	2338006,45
10	495602,36	2338007,67
9	495600,63	2338008,34

8	495590,70	2338012,21
11	495588,67	2338012,72
12	495581,36	2338015,37
13	495580,52	2338015,91
14	495577,28	2338017,07
15	495572,89	2338006,52
16	495568,24	2337995,32
17	495581,88	2337990,41
18	495582,06	2337990,10
19	495586,55	2337988,37
20	495588,55	2337987,64
21	495589,26	2337987,38
22	495590,63	2337986,92
23	495592,55	2337986,30
24	495592,75	2337986,59
25	495597,35	2337984,98
26	495599,03	2337984,40
27	495599,87	2337983,89
28	495600,50	2337983,51
29	495603,36	2337982,66
30	495609,58	2337980,59
31	495613,60	2337990,98
32	495617,40	2338000,81

ЗРЗ Р-2 - зона регулирования застройки и хозяйственной деятельности объектов культурного наследия регионального или местного (муниципального) значения (ул. Пушкина, 127).

Граница зоны проходит от точки 8 на границе земельного участка с кадастровым номером 73:23:013209:18, далее движется на восток вдоль границы земельного участка с кадастровым номером 73:23:013209:18 через точки 7 и 6 до точки 5, далее проходит вдоль границы земельного участка с кадастровым номером 73:23:013209:22 через точки 36 и 37 до точки 38, далее поворачивает на юг и движется вдоль границы земельного участка с кадастровым номером 73:23:013209:22 через точку 39 до точки 40, далее поворачивает на запад и движется вдоль границы земельного участка с кадастровым номером 73:23:013209:22 через точки 41 - 49 до точки 14, далее поворачивает на север и движется вдоль границы земельного участка с кадастровым номером 73:23:013209:18 через точки 13 - 11 до исходной точки 8.

Обозначение (номер) характерной точки	Координаты характерных точек в местной системе координат (МСК-73)	
	X	Y
8	495590,70	2338012,21
7	495590,90	2338012,70
6	495597,35	2338028,45
5	495599,99	2338035,62
36	495609,44	2338061,02
37	495608,80	2338060,70
38	495612,67	2338072,75
39	495607,39	2338074,87
40	495601,03	2338077,17
41	495593,12	2338058,65
42	495591,30	2338054,00
43	495588,99	2338048,10
44	495589,53	2338047,89
45	495587,56	2338042,30
46	495587,25	2338042,53
47	495585,97	2338040,27
48	495584,05	2338034,57
49	495584,49	2338034,41
14	495577,28	2338017,07
13	495580,52	2338015,91
12	495581,36	2338015,37
11	495588,67	2338012,72

(п. 25 введен постановлением Правительства Ульяновской области от 09.03.2021 N 55-П)

26. ОЗР - охранная зона объекта культурного наследия регионального значения "Доходный дом с гостиничными номерами В.Т. Башмачникова", кон. XIX в. (ул. Пушкина, 129).

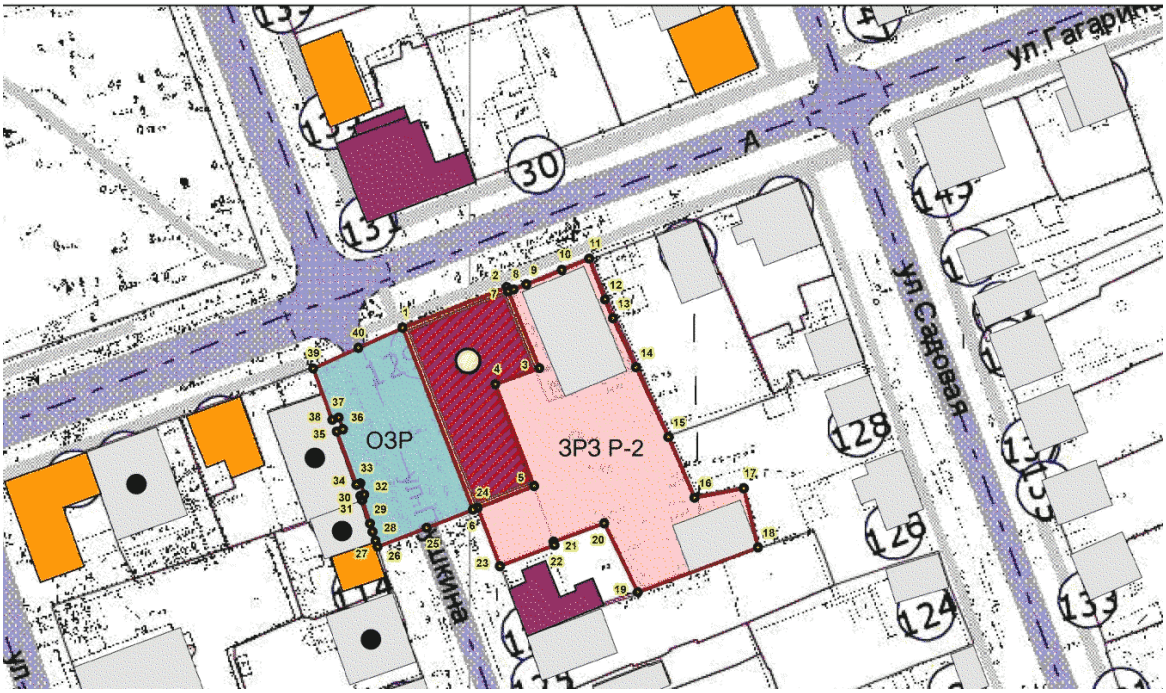

Граница охранной зоны проходит от точки 6 на углу границы территории объекта культурного наследия регионального значения "Доходный дом с гостиничными номерами В.Т. Башмачникова", кон. XIX в. (ул. Пушкина, 129) (далее - объект культурного наследия "Доходный дом с гостиничными номерами В.Т. Башмачникова"), движется на запад, пересекая ул. Пушкина, через точку 25 до точки 26 на границе земельного участка с кадастровым номером 73:23:013208:16, далее поворачивает на север и движется вдоль границы земельного участка с кадастровым номером 73:23:013208:16 через точки 27 - 29 до точки 30, далее проходит вдоль границы земельного участка с кадастровым номером 73:23:013208:27 через точки 31 - 37 до точки 38, далее проходит вдоль границы земельного участка с кадастровым номером 73:23:013208:15 до точки 39, далее поворачивает на восток и пересекает ул. Пушкина через точку 40 до точки 1 на углу границы территории объекта культурного наследия "Доходный дом с гостиничными номерами В.Т. Башмачникова", далее поворачивает на юг и движется вдоль границы территории объекта культурного наследия "Доходный дом с гостиничными номерами В.Т. Башмачникова" до исходной точки 6.

Обозначение (номер) характерной точки	Координаты характерных точек в местной системе координат (МСК-73)	
	X	Y
1	2	3
6	495617,40	2338000,81
25	495613,60	2337990,98
26	495609,58	2337980,59
27	495610,83	2337980,18
28	495612,74	2337979,54
29	495614,46	2337978,98
30	495619,42	2337977,35